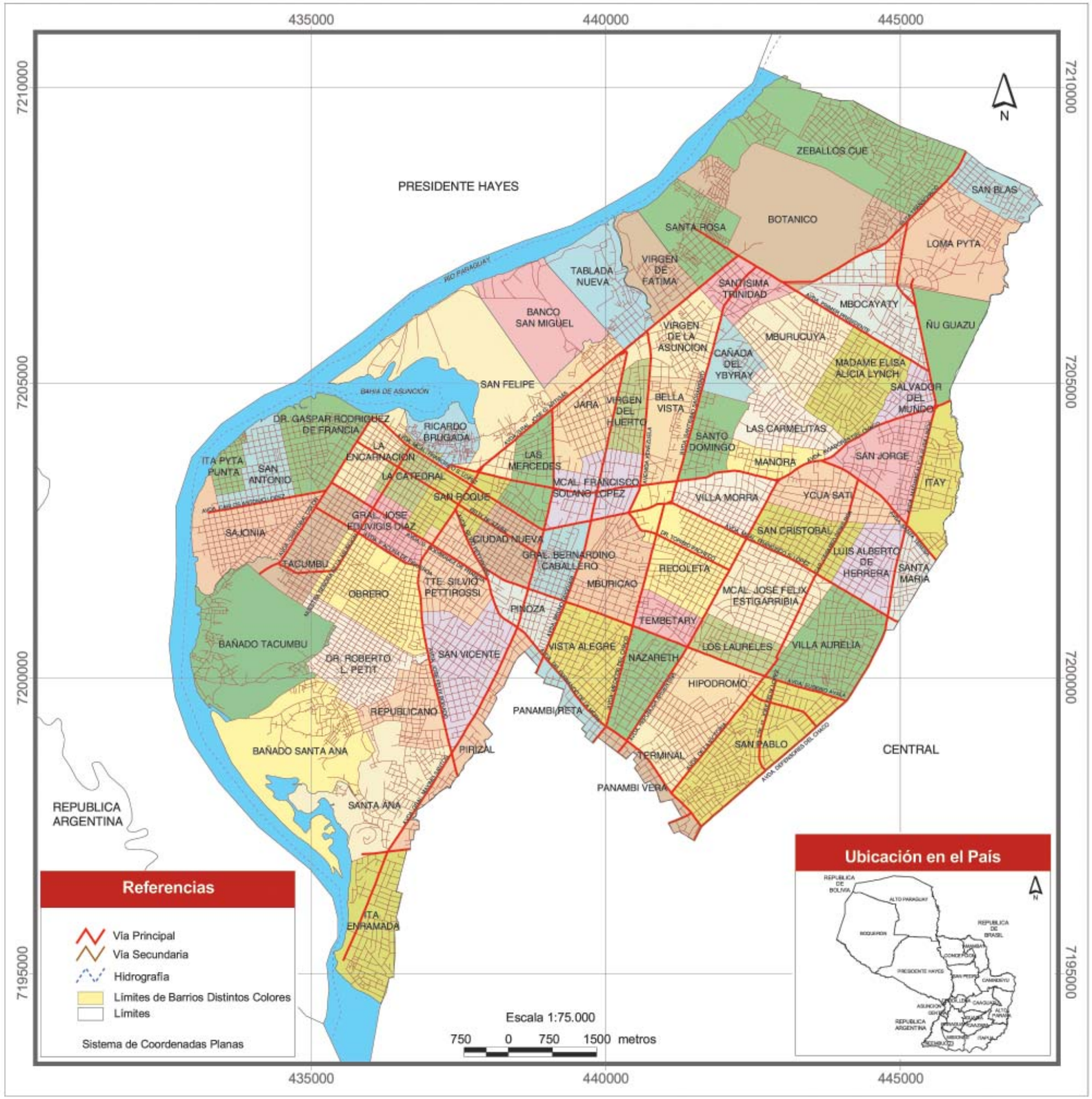

Importante: Los límites político-administrativos están basados en el trabajo de campo realizado por la DGEEC, sin tener carácter oficial y su uso es con fines estadísticos.

Asunción

Desde su fundación y hasta el presente, Asunción es el principal centro de la actividad nacional, siendo sede del gobierno y demás autoridades centrales, así como de la banca, entidades económicas, culturales, diplomáticas, sociales, gremiales e industriales del país.

Con una superficie de 117 km^2, cuenta con 512.112 habitantes, según el Censo Nacional de Población y Viviendas 2002 en total (la única ciudad del país con más de medio millón de personas) y un promedio de 4.377 individuos por cada km^2. Está dividida en 68 barrios. En Asunción predomina la población femenina, como es característico en áreas urbanas. La estructura demográfica por tramos de edad revela que más de la mitad de la población capitalina pertenece al grupo infanto-juvenil (menores de 30 años). Por otra parte, en esta urbe residen un poco más de 200 indígenas.

Aunque la Población Económicamente Activa (PEA) de la capital del país no ha tenido un aumento considerable respecto a la registrada diez años atrás, actualmente duplica a la observada en el año 1962. La distribución de la PEA según sectores económicos indica que esta población participa fundamentalmente en el terciario (comercio y servicios), ocupando a 8 de cada 10 individuos. El sector secundario (industria y construcción) concentra al 16% de la Población Económicamente Activa, mientras que la participación en el sector primario (agricultura y ganadería) es prácticamente nula, ya que Asunción es estrictamente urbana.

Existen casi 115.000 viviendas particulares ocupadas, con un promedio de 4 personas por cada vivienda. En relación con las demás ciudades del país, Asunción cuenta con la mayor cobertura de servicios básicos de la vivienda; prácticamente la totalidad posee luz eléctrica y agua corriente (99,5% y 96,4% respectivamente). Tanto el servicio de baño conectado a pozo ciego o red cloacal (con 94,7% de cobertura) como el de recolección de basura (con 88%) han registrado significativos aumentos en la última década.

Para el análisis de los cinco estratos de hogares con NBI, según tipos, cantidad y al menos una carencia, se han tomado en la capital del país como unidades de análisis los barrios en que la misma se divide. Un caso especial se presenta en el barrio Ñu Guazú, caracterizado por la existencia de una gran extensión de parques y predios con reducido número de viviendas y hogares, razón por la cual se omite su consideración en los comentarios sobre las diferencias prevalecientes entre los rangos máximo y mínimo.

Asunción: Hogares con NBI en calidad de la vivienda y población afectada según barrio, 2002.

El Mapa 21, el Cuadro 24 y el Gráfico 27 clasifican los sesenta y ocho barrios asuncenos conforme a los porcentajes de hogares con NBI en Calidad de la Vivienda.

Más de 12.000 hogares existentes en Asunción registran este tipo de insatisfacciones (10,5% del total), inferior en más de 5 puntos porcentuales al valor urbano nacional.

Aunque la proporción de hogares asuncenos con esta NBI es baja, existe una diferencia de casi 34 puntos porcentuales entre los barrios con mayor y menor porcentaje de hogares con NBI en calidad de la vivienda; así, Mcal. Francisco Solano López llega a penas al 1,7%, mientras el Bañado Santa Ana alcanza el 35,5%.

Según la estratificación de los barrios, el 16,5% de los hogares asuncenos con estas carencias se ubica en los estratos I y II, con porcentajes menores a 7,5%; en cambio, más de la mitad (el 50,9%) pertenece a los dos últimos estratos, con proporciones superiores o iguales al 13%. En el Gráfico 27 se observa que más de la mitad de los barrios presentan porcentajes de hogares con carencias en Calidad de la Vivienda inferiores a la capital del país.

Gráfico 27. Asunción: Porcentaje de hogares con NBI en calidad de la vivienda por barrio, 2002.

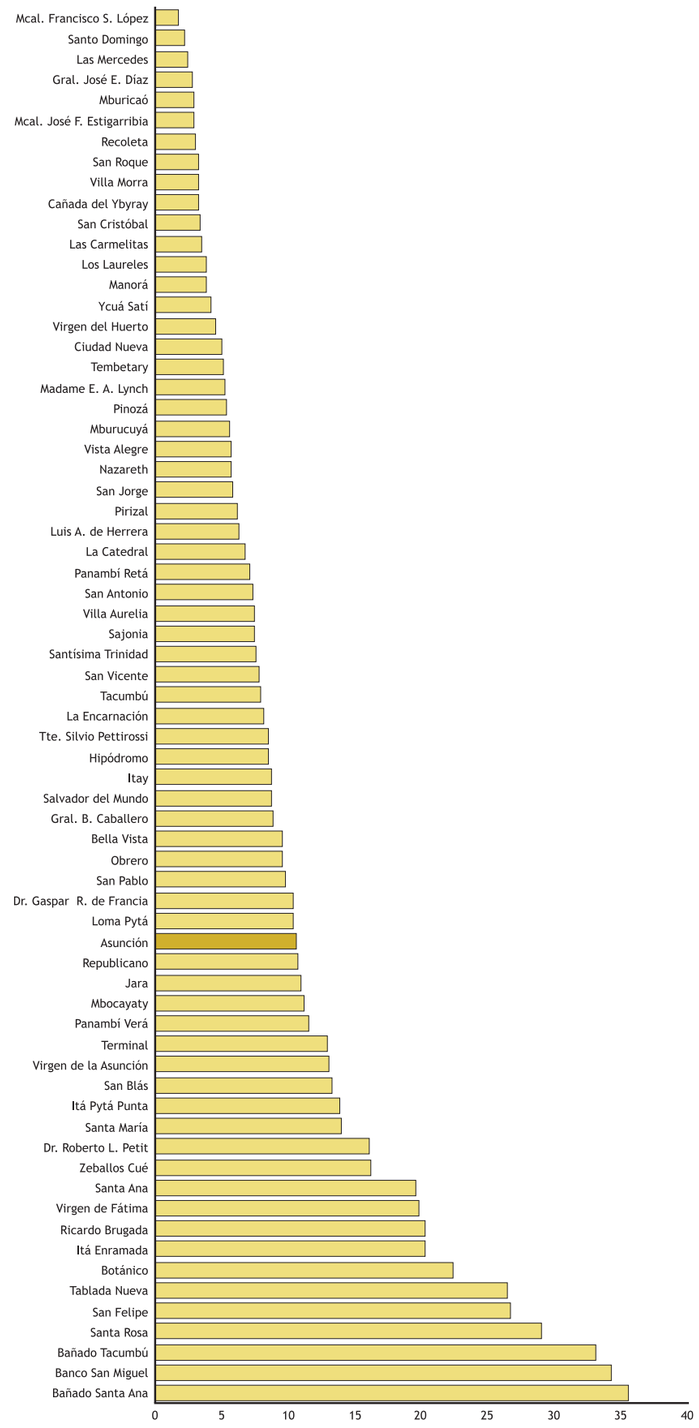

Asunción: Hogares con NBI en calidad de la vivienda y población afectada según barrio, 2002.

Cuadro 24

Ubicación (*)	Barrio	Total		Hogares con NBI en calidad de la vivienda		Población con NBI en calidad de la vivienda	
		Hogares	Población	Absoluto	%	Absoluto	%
	Total Asunción	**117.204**	**497.262**	**12.359**	**10,5**	**79.511**	**16,0**
1	Ñu Guazú	4	16	0	0,0	0	0,0
2	Mcal. Francisco S. López	1.242	5.024	21	1,7	140	2,8
3	Santo Domingo	637	2.553	14	2,2	108	4,2
4	Las Mercedes	1.290	4.717	32	2,5	180	3,8
5	Gral. José E. Díaz	1.683	5.867	47	2,8	257	4,4
6	Mburicaó	1.822	7.392	53	2,9	328	4,4
7	Mcal. José F. Estigarribia	1.721	7.613	51	3,0	315	4,1
8	Recoleta	2.252	9.254	68	3,0	411	4,4
9	San Roque	1.906	6.033	61	3,2	332	5,5
10	Villa Morra	985	4.009	32	3,3	228	5,7
11	Cañada del Ybyray	424	1.837	14	3,3	91	5,0
12	San Cristóbal	1.549	6.568	52	3,4	337	5,1
13	Las Carmelitas	1.310	5.579	45	3,4	310	5,6
14	Los Laureles	844	3.517	32	3,8	193	5,5
15	Manorá	443	1.898	17	3,8	136	7,2
16	Ycuá Satí	1.532	6.574	64	4,2	443	6,7
17	Virgen del Huerto	1.114	4.706	51	4,6	324	6,9
18	Ciudad Nueva	2.367	8.342	119	5,0	681	8,2
19	Tembetary	824	3.355	42	5,1	234	7,0
20	Madame Elisa Alicia Lynch	1.871	8.567	98	5,2	669	7,8
21	Pinozá	1.737	6.561	93	5,4	594	9,1
22	Mburucuyá	1.835	8.342	103	5,6	696	8,3
23	Vista Alegre	3.054	12.569	173	5,7	1.139	9,1
24	Nazareth	1.722	7.080	99	5,8	643	9,1
25	San Jorge	1.098	4.797	64	5,8	411	8,6
26	Pirizal	883	3.891	54	6,1	361	9,3
27	Luis Alberto de Herrera	1.193	5.143	75	6,3	462	9,0
28	La Catedral	972	3.005	66	6,8	372	12,4
29	Panambí Retá	603	2.386	43	7,1	282	11,8
30	San Antonio	2.439	9.470	179	7,3	1.052	11,1
31	Villa Aurelia	2.260	9.810	168	7,4	1.089	11,1
32	Sajonia	3.458	14.393	259	7,5	1.669	11,6
33	Santísima Trinidad	1.053	4.439	80	7,6	506	11,4
34	San Vicente	3.598	15.378	281	7,8	1.892	12,3
35	Tacumbú	3.324	13.340	263	7,9	1.681	12,6
36	La Encarnación	1.442	4.490	117	8,1	649	14,5
37	Tte. Silvio Pettirossi	3.034	11.240	256	8,4	1.449	12,9
38	Hipódromo	1.903	8.212	161	8,5	1.025	12,5
39	Itay	689	3.054	60	8,7	426	14,0
40	Salvador del Mundo	861	3.883	75	8,7	514	13,2
41	Gral. Bernardino Caballero	1.691	7.138	149	8,8	1.032	14,5
42	Bella Vista	1.277	5.724	121	9,5	845	14,8
43	Obrero	4.559	19.654	437	9,6	2.828	14,4
44	San Pablo	4.973	21.739	488	9,8	3.201	14,7
45	Dr. Gaspar Rodríguez de Francia	2.511	9.843	259	10,3	1.521	15,5
46	Loma Pytá	1.258	5.725	130	10,3	888	15,5
47	Republicano	1.838	8.407	197	10,7	1.291	15,4
48	Jara	3.174	13.535	347	10,9	2.247	16,6
49	Mbocayaty	1.417	6.468	158	11,2	1.034	16,0
50	Panambí Verá	589	2.443	68	11,5	423	17,3
51	Terminal	978	4.305	126	12,9	806	18,7
52	Virgen de la Asunción	2.168	9.885	283	13,1	1.802	18,2
53	San Blás	824	3.651	109	13,2	663	18,2
54	Itá Pytá Punta	940	4.225	130	13,8	847	20,1
55	Santa María	1.004	4.584	140	13,9	908	19,8
56	Dr. Roberto L. Petit	4.238	20.144	678	16,0	4.642	23,0
57	Zeballos Cué	3.965	18.134	639	16,1	4.146	22,9
58	Santa Ana	1.205	5.535	235	19,5	1.523	27,5
59	Virgen de Fátima	1.338	6.044	264	19,7	1.703	28,2
60	Ricardo Brugada	2.490	10.454	504	20,2	3.231	30,9
61	Itá Enramada	1.027	4.804	208	20,3	1.428	29,7
62	Botánico	2.079	9.982	464	22,3	3.104	31,1
63	Tablada Nueva	1.376	6.476	364	26,5	2.366	36,5
64	San Felipe	1.324	5.394	353	26,7	2.118	39,3
65	Santa Rosa	2.320	10.726	671	28,9	4.282	39,9
66	Bañado Tacumbú	1.702	8.012	562	33,0	3.600	44,9
67	Banco San Miguel	231	953	79	34,2	469	49,2
68	Bañado Santa Ana	1.730	8.374	614	35,5	3.934	47,0

Fuente: DGEEC. Censo Nacional de Población y Viviendas, 2002.
(*) Posición con relación a los 68 barrios de Asunción. / Ordenado en función al % de hogares con NBI.

Mapa 21

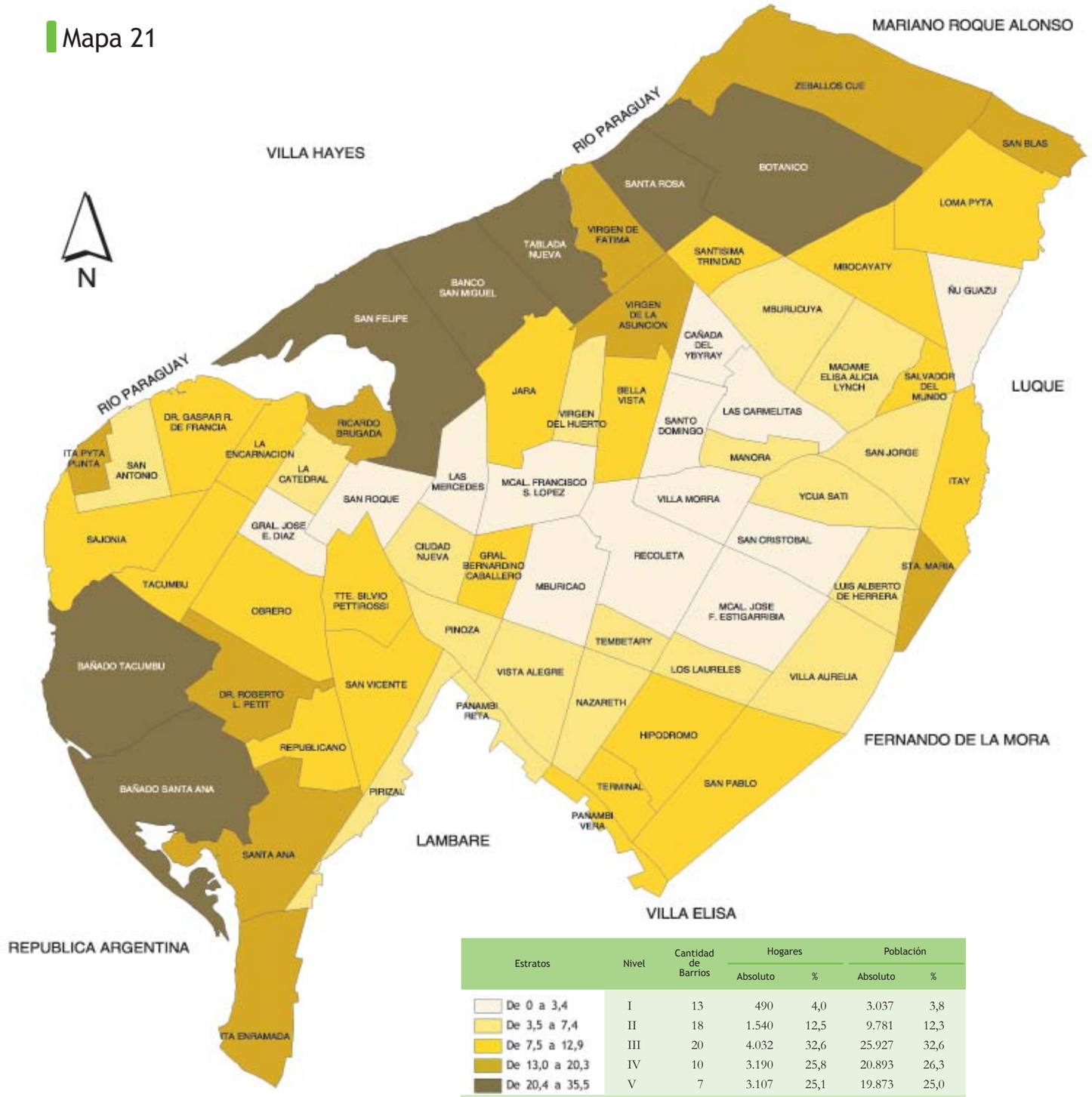

Estratos	Nivel	Cantidad de Barrios	Hogares		Población	
			Absoluto	%	Absoluto	%
De 0 a 3,4	I	13	490	4,0	3.037	3,8
De 3,5 a 7,4	II	18	1.540	12,5	9.781	12,3
De 7,5 a 12,9	III	20	4.032	32,6	25.927	32,6
De 13,0 a 20,3	IV	10	3.190	25,8	20.893	26,3
De 20,4 a 35,5	V	7	3.107	25,1	19.873	25,0
	TOTAL	**68**	**12.359**	**100,0**	**79.511**	**100,0**

Asunción: Hogares con NBI en infraestructura sanitaria y población afectada según barrio, 2002.

La estratificación de barrios de acuerdo a su porcentaje de hogares con NBI en Infraestructura Sanitaria puede verse en el Mapa 22, el Cuadro 25 y el Gráfico 28. Sólo 7.900 hogares tienen este tipo de carencias, es decir, 6,7% (el menor porcentaje respecto a los demás tipos de NBI), tres veces inferior al valor porcentual urbano nacional (de 23%).

San Roque, con 0,6% de hogares con esta necesidad, presenta el límite inferior y el superior está dado por la proporción de hogares cadenciados del Barrio Banco San Miguel con 66,7%.

Los estratos I y II reúnen al 27,5% de los hogares afectados por estas necesidades, donde se ubican 49 barrios. En los dos últimos estratos se observa una mayor concentración de hogares (57,6%), aunque corresponden a sólo 12 barrios. De cada 10 barrios, 7 presentan porcentajes de hogares con carencias en Infraestructura Sanitaria inferiores a Asunción.

Gráfico 28. Asunción: Porcentaje de hogares con NBI en infraestructura sanitaria por barrio, 2002.

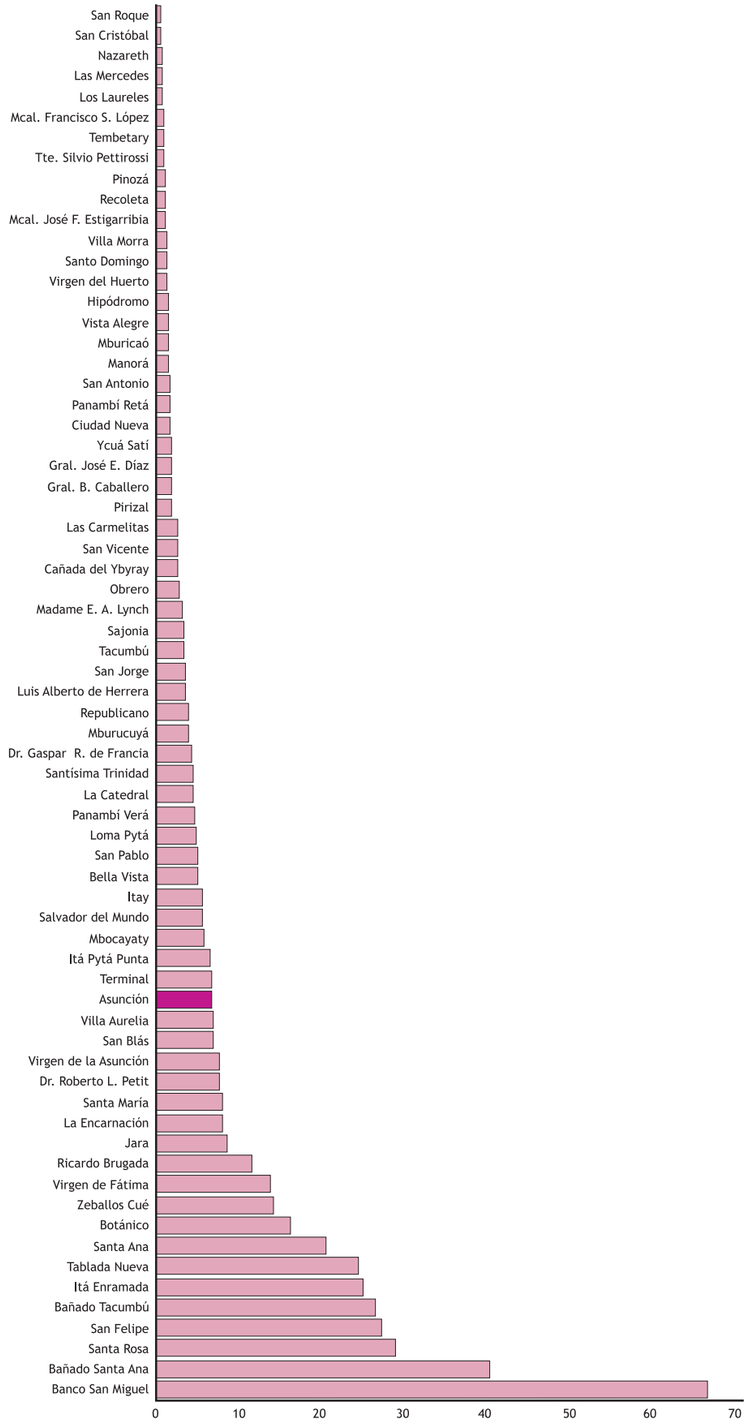

Asunción: Hogares con NBI en infraestructura sanitaria y población afectada según barrio, 2002.

Cuadro 25

Ubicación (*)	Barrio	Total		Hogares con NBI en infraestructura sanitaria		Población con NBI en infraestructura sanitaria	
		Hogares	Población	Absoluto	%	Absoluto	%
	Total Asunción	**117.204**	**497.262**	**7.900**	**6,7**	**34.286**	**6,9**
1	Ñu Guazú	4	16	0	0,0	0	0,0
2	San Roque	1.906	6.033	11	0,6	31	0,5
3	San Cristóbal	1.549	6.568	10	0,7	42	0,6
4	Nazareth	1.722	7.080	12	0,7	29	0,4
5	Las Mercedes	1.290	4.717	10	0,8	19	0,4
6	Los Laureles	844	3.517	7	0,8	29	0,8
7	Mcal. Francisco S. López	1.242	5.024	11	0,9	36	0,7
8	Tembetary	824	3.355	8	1,0	35	1,0
9	Tte. Silvio Pettirossi	3.034	11.240	30	1,0	90	0,8
10	Pinozá	1.737	6.561	19	1,1	77	1,2
11	Recoleta	2.252	9.254	25	1,1	111	1,2
12	Mcal. José F. Estigarribia	1.721	7.613	20	1,2	81	1,1
13	Villa Morra	985	4.009	12	1,2	28	0,7
15	Santo Domingo	637	2.553	8	1,3	34	1,3
14	Virgen del Huerto	1.114	4.706	14	1,3	56	1,2
16	Hipódromo	1.903	8.212	27	1,4	121	1,5
17	Vista Alegre	3.054	12.569	45	1,5	150	1,2
18	Mburicaó	1.822	7.392	28	1,5	98	1,3
19	Manorá	443	1.898	7	1,6	17	0,9
20	San Antonio	2.439	9.470	39	1,6	158	1,7
21	Panambí Retá	603	2.386	10	1,7	36	1,5
22	Ciudad Nueva	2.367	8.342	42	1,8	142	1,7
23	Ycuá Satí	1.532	6.574	28	1,8	154	2,3
24	Gral. José E. Díaz	1.683	5.867	31	1,8	119	2,0
25	Gral. Bernardino Caballero	1.691	7.138	32	1,9	137	1,9
26	Pirizal	883	3.891	17	1,9	65	1,7
27	Las Carmelitas	1.310	5.579	33	2,5	134	2,4
28	San Vicente	3.598	15.378	91	2,5	378	2,5
29	Cañada del Ybyray	424	1.837	11	2,6	48	2,6
30	Obrero	4.559	19.654	130	2,9	595	3,0
31	Madame Elisa Alicia Lynch	1.871	8.567	60	3,2	267	3,1
32	Sajonia	3.458	14.393	115	3,3	493	3,4
33	Tacumbú	3.324	13.340	112	3,4	485	3,6
34	San Jorge	1.098	4.797	38	3,5	153	3,2
35	Luis Alberto de Herrera	1.193	5.143	42	3,5	159	3,1
36	Republicano	1.838	8.407	71	3,9	340	4,0
37	Mburucuyá	1.835	8.342	72	3,9	319	3,8
38	Dr. Gaspar Rodríguez de Francia	2.511	9.843	108	4,3	426	4,3
39	Santísima Trinidad	1.053	4.439	47	4,5	198	4,5
40	La Catedral	972	3.005	44	4,5	159	5,3
41	Panambí Verá	589	2.443	28	4,8	146	6,0
42	Loma Pytá	1.258	5.725	62	4,9	316	5,5
43	San Pablo	4.973	21.739	248	5,0	1.081	5,0
44	Bella Vista	1.277	5.724	65	5,1	290	5,1
45	Itay	689	3.054	38	5,5	225	7,4
46	Salvador del Mundo	861	3.883	49	5,7	267	6,9
47	Mbocayaty	1.417	6.468	81	5,7	408	6,3
48	Itá Pytá Punta	940	4.225	61	6,5	262	6,2
49	Terminal	978	4.305	65	6,7	318	7,4
50	Villa Aurelia	2.260	9.810	156	6,9	764	7,8
51	San Blás	824	3.651	57	6,9	267	7,3
52	Virgen de la Asunción	2.168	9.885	167	7,7	701	7,1
53	Dr. Roberto L. Petit	4.238	20.144	328	7,7	1.508	7,5
54	Santa María	1.004	4.584	80	8,0	361	7,9
55	La Encarnación	1.442	4.490	117	8,1	381	8,5
56	Jara	3.174	13.535	272	8,6	1.096	8,1
57	Ricardo Brugada	2.490	10.454	288	11,6	1.028	9,8
58	Virgen de Fátima	1.338	6.044	186	13,9	812	13,4
59	Zeballos Cué	3.965	18.134	565	14,3	2.470	13,6
60	Botánico	2.079	9.982	336	16,2	1.583	15,9
61	Santa Ana	1.205	5.535	247	20,5	1.094	19,8
62	Tablada Nueva	1.376	6.476	336	24,4	1.519	23,5
63	Itá Enramada	1.027	4.804	257	25,0	1.148	23,9
64	Bañado Tacumbú	1.702	8.012	451	26,5	1.938	24,2
65	San Felipe	1.324	5.394	360	27,2	1.419	26,3
66	Santa Rosa	2.320	10.726	671	28,9	3.054	28,5
67	Bañado Santa Ana	1.730	8.374	698	40,4	3.139	37,5
68	Banco San Miguel	231	953	154	66,7	642	67,4

Fuente: DGEEC. Censo Nacional de Población y Viviendas, 2002.
(*) Posición con relación a los 68 barrios de Asunción. / Ordenado en función al % de hogares con NBI.

Mapa 22

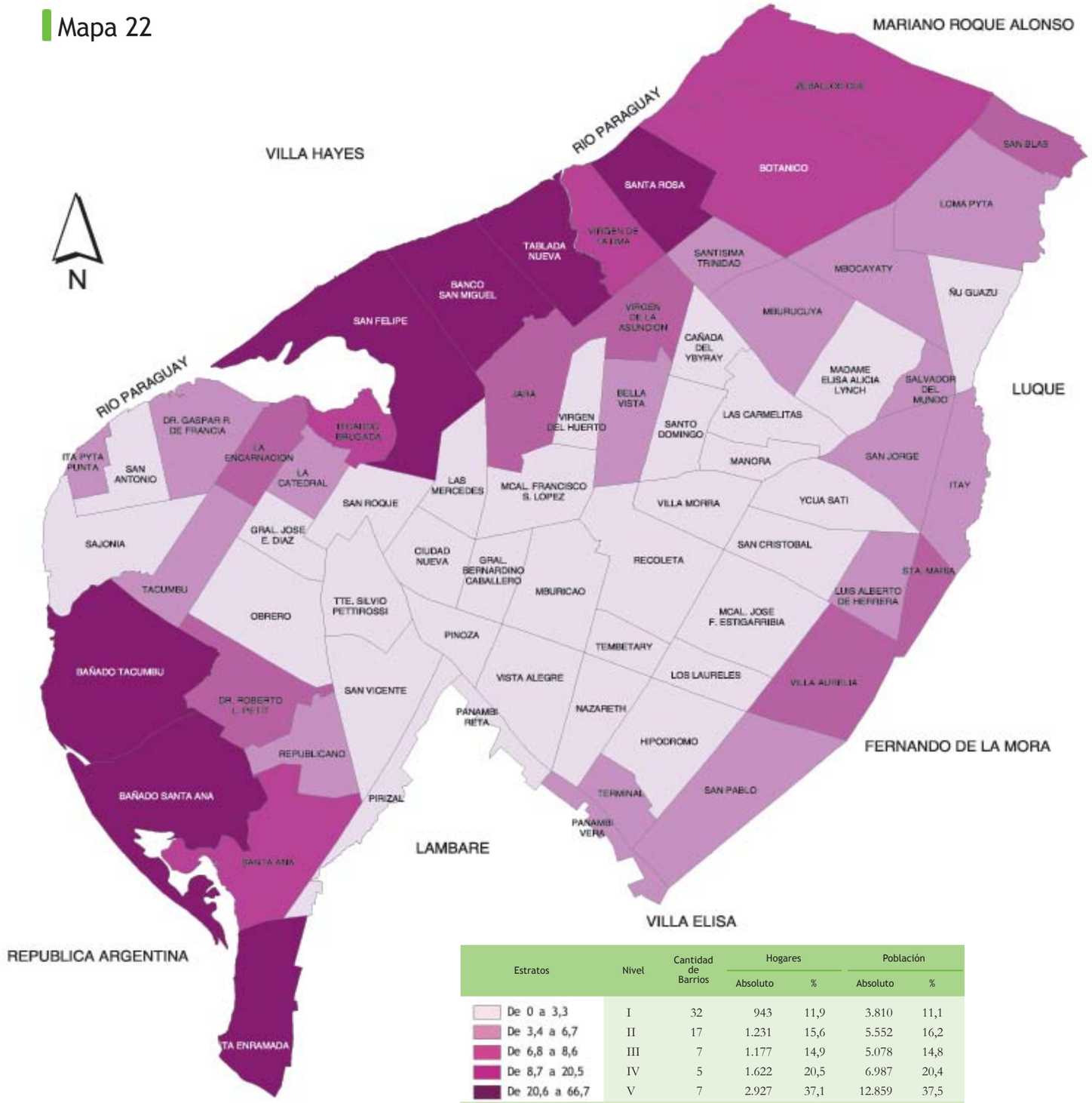

Estratos	Nivel	Cantidad de Barrios	Hogares		Población	
			Absoluto	%	Absoluto	%
De 0 a 3,3	I	32	943	11,9	3.810	11,1
De 3,4 a 6,7	II	17	1.231	15,6	5.552	16,2
De 6,8 a 8,6	III	7	1.177	14,9	5.078	14,8
De 8,7 a 20,5	IV	5	1.622	20,5	6.987	20,4
De 20,6 a 66,7	V	7	2.927	37,1	12.859	37,5
	TOTAL	**68**	**7.900**	**100,0**	**34.286**	**100,0**

Asunción: Hogares con NBI en acceso a la educación y población afectada según barrio, 2002.

Los porcentajes de hogares con NBI en Acceso a la Educación permiten clasificar los barrios asuncenos en los estratos que se observan en el Mapa 23, Cuadro 26 y Gráfico 29. Registran esta carencia 11.064 hogares, es decir, el 9,4% del total de hogares asuncenos, inferior en 5 puntos porcentuales al urbano nacional.

Los barrios Bañado Santa Ana y San Roque (con 25,9% y 2,5% respectivamente) poseen las proporciones extremas de hogares con este tipo de carencia, estableciendo un intervalo de más de 23 puntos porcentuales de amplitud.

De cada 4 barrios asuncenas, una se ubica en el estrato I, con 8,2% de hogares con NBI de este tipo; dos se hallan en los estratos II y III, con el 48,5% del total de hogares afectados, y el último se encuentra en el estrato IV y V, albergando al 43,3% de los hogares en estas condiciones.

Dos de cada tres barrios presentan porcentajes de hogares con carencias inferiores al valor de la capital (de los estratos I y II, más ocho del estrato III).

Gráfico 29. Asunción: Porcentaje de hogares con NBI en acceso a la educación por barrio, 2002.

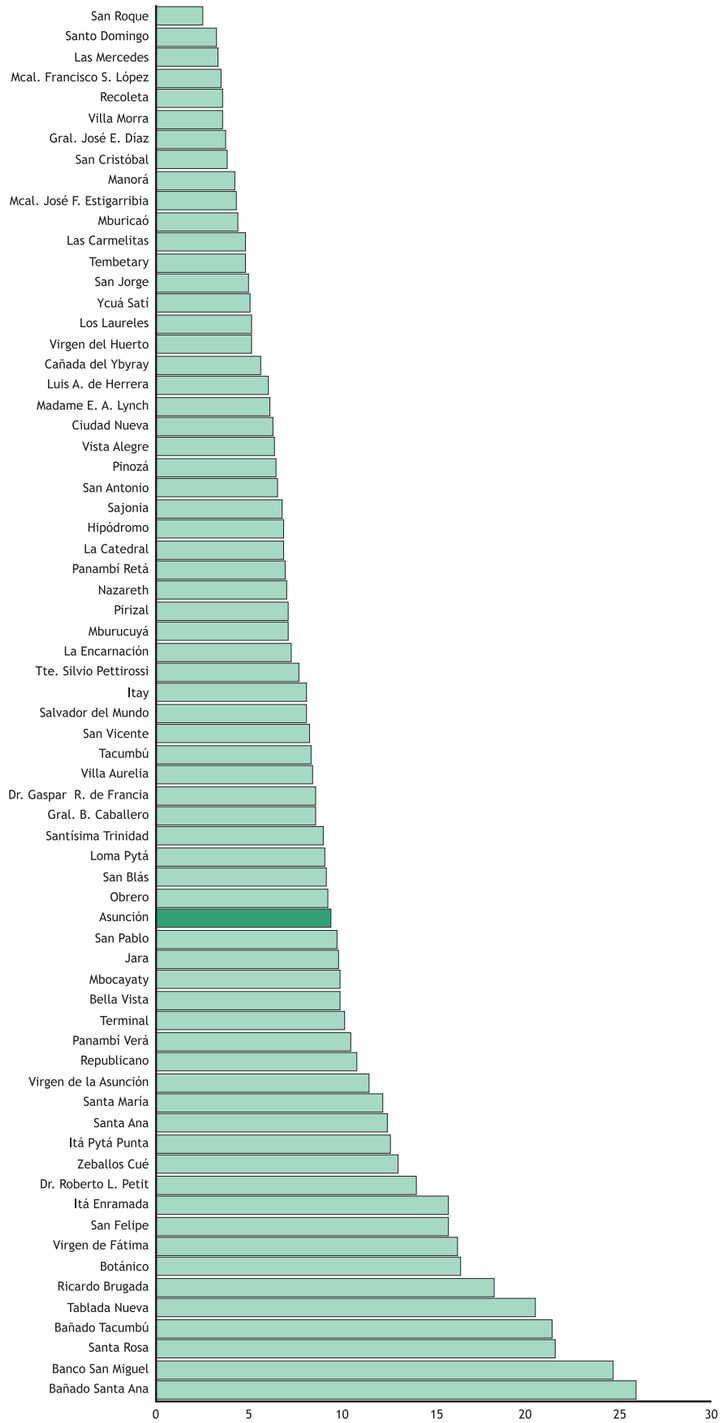

Asunción: Hogares con NBI en acceso a la educación y población afectada según barrio, 2002.

Cuadro 26

Ubicación (*)	Barrio	Total		Hogares con NBI en acceso a la educación		Población con NBI en acceso a la educación	
		Hogares	Población	Absoluto	%	Absoluto	%
	Total Asunción	**117.204**	**469.009**	**11.064**	**9,4**	**13.774**	**2,9**
1	Ñu Guazú	4	15	0	0,0	0	0,0
2	San Roque	1.906	5.338	48	2,5	52	1,0
3	Santo Domingo	637	2.185	21	3,3	22	1,0
4	Las Mercedes	1.290	4.056	44	3,4	50	1,2
5	Mcal. Francisco S. López	1.242	4.258	44	3,5	50	1,2
6	Recoleta	2.252	8.258	82	3,6	93	1,1
7	Villa Morra	985	3.518	36	3,7	42	1,2
8	Gral. José E. Díaz	1.683	5.324	64	3,8	77	1,5
9	San Cristóbal	1.549	5.886	60	3,9	67	1,1
10	Manorá	443	1.622	19	4,3	22	1,4
11	Mcal. José F. Estigarribia	1.721	6.680	75	4,4	89	1,3
12	Mburicaó	1.822	6.556	81	4,5	93	1,4
13	Las Carmelitas	1.310	4.993	63	4,8	74	1,5
14	Tembetary	824	3.078	40	4,9	49	1,6
15	San Jorge	1.098	4.400	55	5,0	62	1,4
16	Ycuá Satí	1.532	5.980	78	5,1	90	1,5
18	Los Laureles	844	3.186	44	5,2	52	1,6
17	Virgen del Huerto	1.114	4.305	58	5,2	65	1,5
19	Cañada del Ybyray	424	1.690	24	5,7	29	1,7
20	Luis Alberto de Herrera	1.193	4.820	73	6,1	93	1,9
21	Madame Elisa Alicia Lynch	1.871	7.818	116	6,2	147	1,9
22	Ciudad Nueva	2.367	7.585	149	6,3	191	2,5
23	Vista Alegre	3.054	11.789	197	6,5	227	1,9
24	Pinozá	1.737	6.088	113	6,5	143	2,4
25	San Antonio	2.439	8.983	161	6,6	202	2,3
26	Sajonia	3.458	13.576	235	6,8	282	2,1
27	Hipódromo	1.903	7.727	131	6,9	146	1,9
28	La Catedral	972	2.715	67	6,9	80	3,0
29	Panambí Retá	603	2.241	42	7,0	45	2,0
30	Nazareth	1.722	6.625	122	7,1	144	2,2
31	Pirizal	883	3.617	63	7,1	84	2,3
32	Mburucuyá	1.835	7.695	132	7,2	155	2,0
33	La Encarnación	1.442	4.095	106	7,4	139	3,4
34	Tte. Silvio Pettirossi	3.034	10.520	235	7,8	300	2,9
35	Itay	689	2.877	56	8,1	72	2,5
36	Salvador del Mundo	861	3.746	70	8,1	80	2,1
37	San Vicente	3.598	14.498	299	8,3	361	2,5
38	Tacumbú	3.324	12.604	279	8,4	327	2,6
39	Villa Aurelia	2.260	9.205	191	8,5	228	2,5
40	Dr. Gaspar Rodríguez de Francia	2.511	9.315	216	8,6	259	2,8
41	Gral. Bernardino Caballero	1.691	6.688	146	8,6	180	2,7
42	Santísima Trinidad	1.053	4.246	95	9,0	116	2,7
43	Loma Pytá	1.258	5.537	115	9,1	133	2,4
44	San Blás	824	3.552	76	9,2	84	2,4
45	Obrero	4.559	18.772	423	9,3	505	2,7
46	San Pablo	4.973	20.791	486	9,8	573	2,8
47	Jara	3.174	12.902	314	9,9	383	3,0
48	Bella Vista	1.277	5.433	127	10,0	166	3,1
49	Mbocayaty	1.417	6.230	141	10,0	163	2,6
50	Terminal	978	4.120	100	10,2	120	2,9
51	Panambí Verá	589	2.327	62	10,5	77	3,3
52	Republicano	1.838	7.969	200	10,9	257	3,2
53	Virgen de la Asunción	2.168	9.595	249	11,5	310	3,2
54	Santa María	1.004	4.462	123	12,3	149	3,3
55	Santa Ana	1.205	5.255	151	12,5	205	3,9
56	Itá Pytá Punta	940	4.110	119	12,7	148	3,6
57	Zeballos Cué	3.965	17.771	517	13,0	636	3,6
58	Dr. Roberto L. Petit	4.238	19.711	595	14,0	739	3,8
59	Itá Enramada	1.027	4.600	162	15,8	220	4,8
60	San Felipe	1.324	5.226	209	15,8	271	5,2
61	Virgen de Fátima	1.338	5.912	218	16,3	274	4,6
62	Botánico	2.079	9.866	342	16,5	440	4,5
63	Ricardo Brugada	2.490	10.299	455	18,3	583	5,7
64	Tablada Nueva	1.376	6.382	282	20,5	381	6,0
65	Bañado Tacumbú	1.702	7.931	363	21,3	493	6,2
66	Santa Rosa	2.320	10.588	500	21,6	691	6,5
67	Banco San Miguel	231	945	57	24,7	80	8,5
68	Bañado Santa Ana	1.730	8.322	448	25,9	614	7,4

Fuente: DGEEC. Censo Nacional de Población y Viviendas, 2002.
(*) Posición con relación a los 68 barrios de Asunción. / Ordenado en función al % de hogares con NBI.

Mapa 23

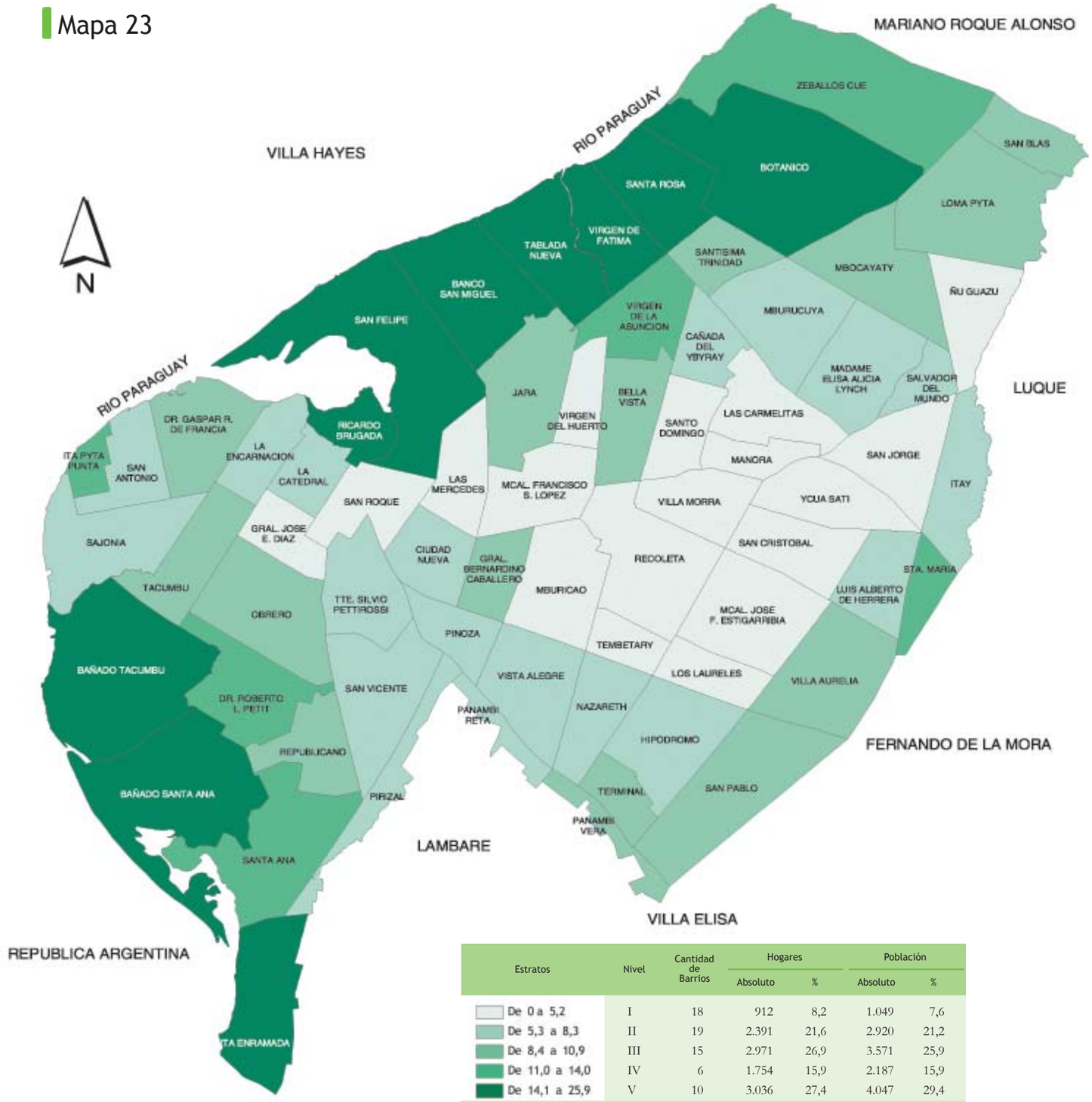

Estratos	Nivel	Cantidad de Barrios	Hogares		Población	
			Absoluto	%	Absoluto	%
De 0 a 5,2	I	18	912	8,2	1.049	7,6
De 5,3 a 8,3	II	19	2.391	21,6	2.920	21,2
De 8,4 a 10,9	III	15	2.971	26,9	3.571	25,9
De 11,0 a 14,0	IV	6	1.754	15,9	2.187	15,9
De 14,1 a 25,9	V	10	3.036	27,4	4.047	29,4
	TOTAL	**68**	**11.064**	**100,0**	**13.774**	**100,0**

Asunción: Hogares con NBI en capacidad de subsistencia y población afectada según barrio, 2002.

La clasificación de los barrios de Asunción según el porcentaje de hogares con carencia en Capacidad de Subsistencia puede verse en el Mapa 24, Cuadro 27 y Gráfico 30. El 8,3% de los hogares de la capital está afectado con este tipo de carencia, representando a 9.698 hogares. Respecto al porcentaje de hogares a nivel nacional con este tipo de carencia, el de Asunción es inferior en 3,3 puntos porcentuales. Las proporciones de hogares con esta carencia en Asunción varían en un rango de aproximadamente 10 puntos porcentuales, establecido por Cañada del Ybyray (con 3,5%) y Bañado Santa Ana (con 13,3%).

El 27% de los hogares con esta NBI pertenece a los 29 barrios que se encuentran en los estratos I y II, mientras que 26,5% a los 17 barrios del estrato III. En cuanto a los últimos dos niveles, estos concentran al 46,5% de los hogares de 22 barrios con valores de carencia superiores o iguales al 8,4%. Un poco más de la mitad de los hogares con estas necesidades (51,8%) presentan porcentajes de NBI en Capacidad de Subsistencia inferiores a la capital.

Gráfico 30. Asunción: Porcentaje de hogares con NBI en capacidad de subsistencia por barrio, 2002.

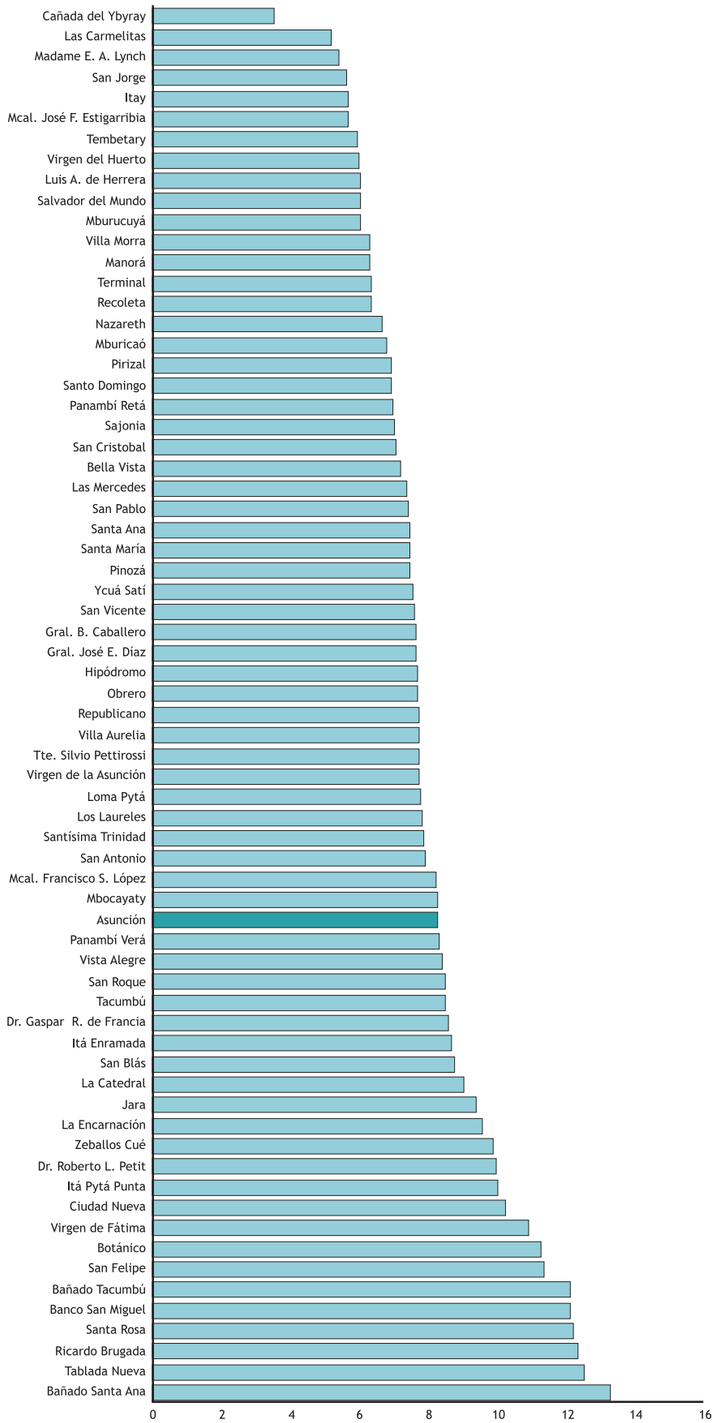

Asunción: Hogares con NBI en capacidad de subsistencia y población afectada según barrio, 2002.

Cuadro 27

Ubicación (*)	Barrio	Total		Hogares con NBI en capacidad de subsistencia		Población con NBI en capacidad de subsistencia	
		Hogares	Población	Absoluto	%	Absoluto	%
	Total Asunción	**117.204**	**479.690**	**9.698**	**8,3**	**30.182**	**6,3**
1	Ñu Guazú	4	16	0	0,0	0	0,0
2	Cañada del Ybyray	424	1.723	15	3,5	41	2,4
3	Las Carmelitas	1.310	5.082	68	5,2	175	3,4
4	Madame Elisa Alicia Lynch	1.871	7.982	101	5,4	303	3,8
5	San Jorge	1.098	4.505	62	5,7	184	4,1
6	Itay	689	2.940	39	5,7	148	5,0
7	Mcal. José F. Estigarribia	1.721	6.911	98	5,7	261	3,8
8	Tembetary	824	3.171	49	6,0	108	3,4
9	Virgen del Huerto	1.114	4.394	67	6,0	162	3,7
10	Luis Alberto de Herrera	1.193	4.934	72	6,0	211	4,3
11	Salvador del Mundo	861	3.835	52	6,0	184	4,8
12	Mburucuyá	1.835	7.861	111	6,1	344	4,4
13	Villa Morra	985	3.624	62	6,3	165	4,6
14	Manorá	443	1.659	28	6,3	68	4,1
15	Terminal	978	4.233	62	6,3	208	4,9
16	Recoleta	2.252	8.502	143	6,4	319	3,8
17	Nazareth	1.722	6.831	115	6,7	286	4,2
18	Mburicaó	1.822	6.765	124	6,8	278	4,1
19	Pirizal	883	3.708	61	6,9	192	5,2
20	Santo Domingo	637	2.271	44	6,9	93	4,1
21	Panambí Retá	603	2.314	42	7,0	110	4,8
22	Sajonia	3.458	13.869	242	7,0	744	5,4
23	San Cristóbal	1.549	6.006	109	7,0	250	4,2
24	Bella Vista	1.277	5.545	92	7,2	253	4,6
25	Las Mercedes	1.290	4.200	95	7,4	169	4,0
26	San Pablo	4.973	21.287	370	7,4	1.160	5,5
27	Santa Ana	1.205	5.346	90	7,5	336	6,3
28	Santa María	1.004	4.540	75	7,5	300	6,6
29	Pinozá	1.737	6.296	130	7,5	296	4,7
30	Ycuá Satí	1.532	6.187	116	7,6	313	5,1
31	San Vicente	3.598	14.821	273	7,6	787	5,3
32	Gral. Bernardino Caballero	1.691	6.857	129	7,6	359	5,2
33	Gral. José E. Díaz	1.683	5.506	129	7,7	247	4,5
34	Hipódromo	1.903	7.984	146	7,7	439	5,5
35	Obrero	4.559	19.126	351	7,7	1.040	5,4
36	Republicano	1.838	8.159	142	7,7	463	5,7
37	Villa Aurelia	2.260	9.457	175	7,7	556	5,9
38	Tte. Silvio Pettirossi	3.034	10.898	235	7,8	585	5,4
39	Virgen de la Asunción	2.168	9.743	168	7,8	598	6,1
40	Loma Pytá	1.258	5.645	98	7,8	327	5,8
41	Los Laureles	844	3.289	66	7,8	153	4,7
42	Santísima Trinidad	1.053	4.321	83	7,9	258	6,0
43	San Antonio	2.439	9.164	193	7,9	454	5,0
44	Mcal. Francisco S. López	1.242	4.406	102	8,2	224	5,1
45	Mbocayaty	1.417	6.317	117	8,3	371	5,9
46	Panambí Verá	589	2.390	49	8,3	184	7,7
47	Vista Alegre	3.054	12.106	256	8,4	670	5,5
48	San Roque	1.906	5.624	162	8,5	311	5,5
49	Tacumbú	3.324	12.917	283	8,5	816	6,3
50	Dr. Gaspar Rodríguez de Francia	2.511	9.553	216	8,6	557	5,8
51	Itá Enramada	1.027	4.676	89	8,7	405	8,7
52	San Blás	824	3.613	72	8,7	259	7,2
53	La Catedral	972	2.850	88	9,1	190	6,7
54	Jara	3.174	13.154	298	9,4	965	7,3
55	La Encarnación	1.442	4.302	138	9,6	301	7,0
56	Zeballos Cué	3.965	17.986	391	9,9	1.524	8,5
57	Dr. Roberto L. Petit	4.238	20.005	423	10,0	1.603	8,0
58	Itá Pytá Punta	940	4.171	94	10,0	307	7,4
59	Ciudad Nueva	2.367	7.917	242	10,2	581	7,3
60	Virgen de Fátima	1.338	6.017	146	10,9	572	9,5
61	Botánico	2.079	9.966	234	11,3	966	9,7
62	San Felipe	1.324	5.301	150	11,3	547	10,3
63	Bañado Tacumbú	1.702	8.001	206	12,1	832	10,4
64	Banco San Miguel	231	953	28	12,1	95	10,0
65	Santa Rosa	2.320	10.684	283	12,2	1.210	11,3
66	Ricardo Brugada	2.490	10.443	307	12,3	1.009	9,7
67	Tablada Nueva	1.376	6.459	172	12,5	686	10,6
68	Bañado Santa Ana	1.730	8.372	230	13,3	1.070	12,8

Fuente: DGEEC. Censo Nacional de Población y Viviendas, 2002.
(*) Posición con relación a los 68 barrios de Asunción. / Ordenado en función al % de hogares con NBI.

Mapa 24

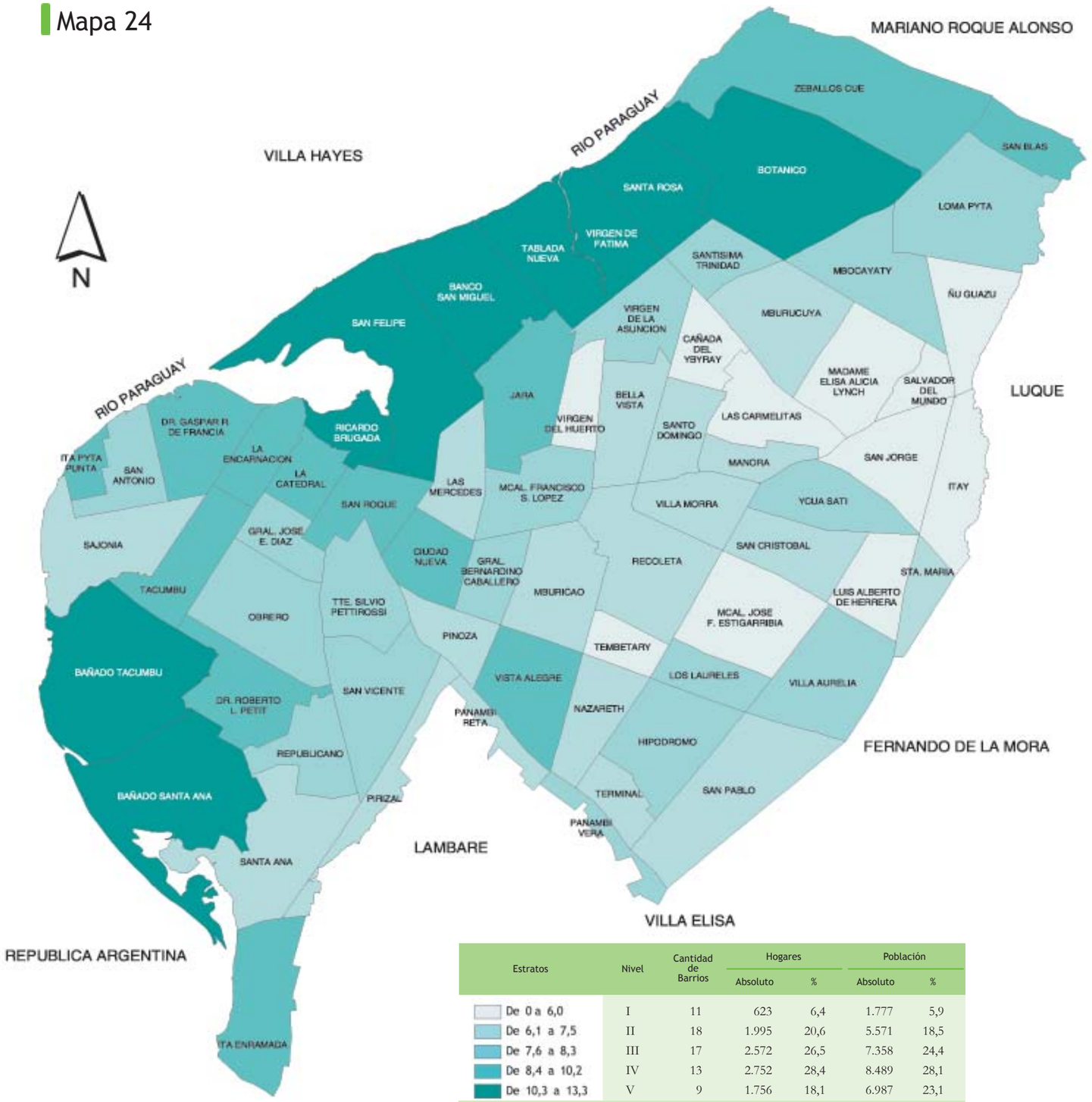

Estratos	Nivel	Cantidad de Barrios	Hogares		Población	
			Absoluto	%	Absoluto	%
De 0 a 6,0	I	11	623	6,4	1.777	5,9
De 6,1 a 7,5	II	18	1.995	20,6	5.571	18,5
De 7,6 a 8,3	III	17	2.572	26,5	7.358	24,4
De 8,4 a 10,2	IV	13	2.752	28,4	8.489	28,1
De 10,3 a 13,3	V	9	1.756	18,1	6.987	23,1
	TOTAL	**68**	**9.698**	**100,0**	**30.182**	**100,0**

Asunción: Cantidad de Necesidades Básicas Insatisfechas según barrio, 2002.

Los porcentajes de hogares asuncenos con una y dos NBI son inferiores en 7,8 y 6,5 puntos porcentuales respectivamente, comparado con el nivel urbano nacional. Mientras que con tres NBI es tres veces inferior, y con cuatro es casi cinco veces inferior a la cifra urbana nacional.

En la capital los hogares se distribuyen según número de NBI de la siguiente manera: el 20,6% tiene una NBI y representa a 24.169 hogares; el 5,1% tiene dos carencias afectando a 6.012 hogares; el 1,2% tiene tres insuficiencias conteniendo a 1.372 hogares; y por último, el 0,2% tiene cuatro NBI abarcando a 178 hogares.

Las proporciones de hogares con una y dos carencias se hallan distribuidas en un rango de 54,1 puntos porcentuales. El barrio que muestra la menor proporción es Cañada del Ybyray, con 12,5% de sus hogares afectados, mientras la mayor se observa en Banco San Miguel, con 66,6%. Más del 60% de los barrios de Asunción (42) poseen porcentajes de hogares con una y dos NBI inferiores al de la capital del país, que es 25,7%.

En lo que respecta a porcentajes de hogares altamente carenciados (tres y cuatro NBI), los valores se hallan distribuidos en un rango de 13,8 puntos porcentuales. Se puede mencionar que Santo Domingo, Mcal. Francisco S. López, San Roque y Luis A. de Herrera no poseen hogares con altos niveles de carencia; en contraposición, Banco San Miguel presenta la mayor proporción, con 13,9% de sus hogares afectados (12,6% con tres y 1,3% con cuatro NBI). Más del 70% de los barrios de Asunción tienen porcentajes de hogares con altos niveles de carencia superiores a Asunción (1,4%).

Gráfico 31. Asunción: Porcentaje de hogares por cantidad de NBI según barrio, 2002.

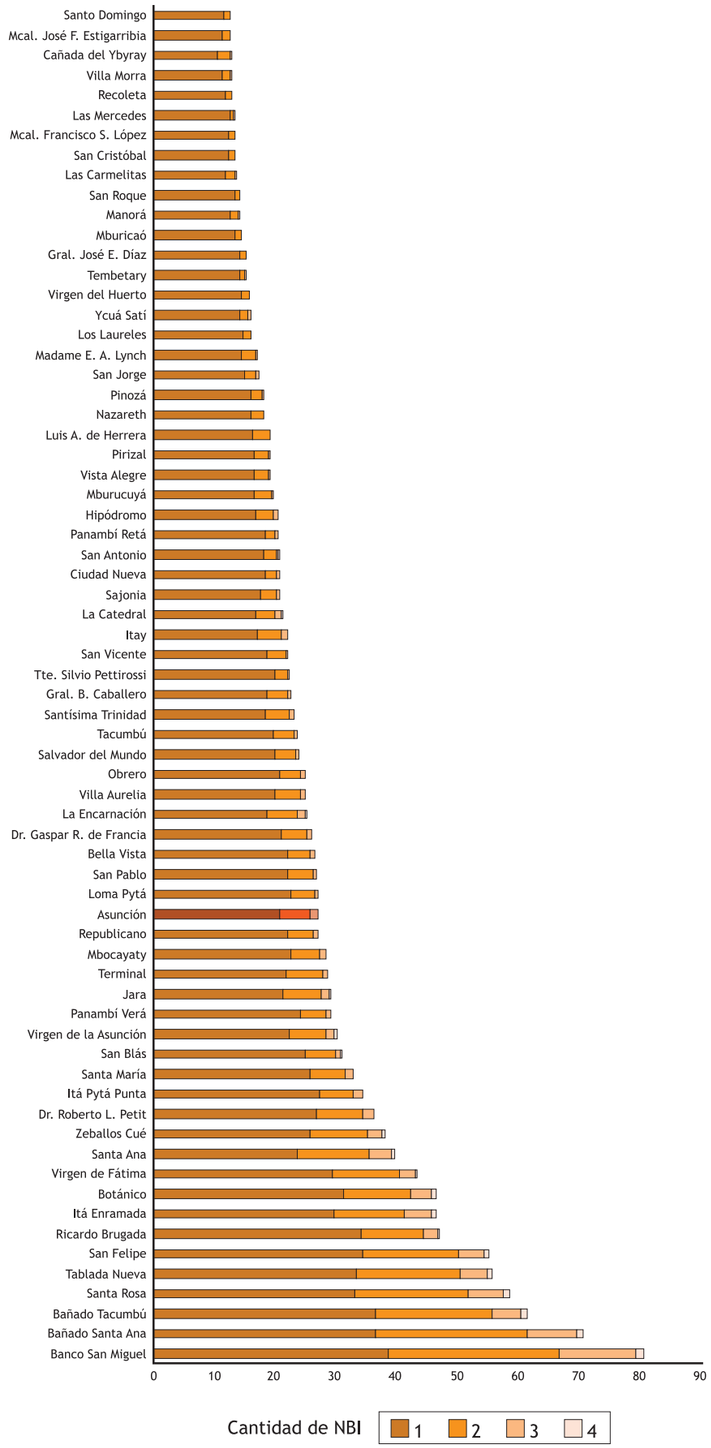

CUADRO 28. Asunción: Hogares por cantidad de Necesidades Básicas Insatisfechas y población afectada según barrio, 2002.

Ubicación (*)	Barrio	Total		Sin Necesidades Básicas Insatisfechas				Con Necesidades Básicas Insatisfechas																			
								Al menos una NBI				Con una NBI				Con dos NBI				Con tres NBI				Con cuatro NBI			
				Hogares		Población		Hogares		Población		Hogares		Población		Hogares		Población		Hogares		Población		Hogares		Población	
		Hogares	Población	Absoluto	%	Absoluto	%	Absoluto	%	Absoluto	%	Absoluto	%	Absoluto	%	Absoluto	%	Absoluto	%	Absoluto	%	Absoluto	%	Absoluto	%	Absoluto	%
	Total Asunción	**117.204**	**497.262**	**85.473**	**72,9**	**371.242**	**74,7**	**31.731**	**27,1**	**126.020**	**25,3**	**24.169**	**20,6**	**98.519**	**19,8**	**6.012**	**5,1**	**23.575**	**4,7**	**1.372**	**1,2**	**3.620**	**0,7**	**178**	**0,2**	**306**	**0,1**
1	Ñu Guazú	4	16	4	100,0	16	100,0	0	0,0	0	0,0	0	0,0	0	0,0	0	0,0	0	0,0	0	0,0	0	0,0	0	0,0	0	0,0
2	Santo Domingo	637	2.553	557	87,4	2.304	90,2	80	12,6	249	9,8	73	11,5	241	9,4	7	1,1	8	0,3	0	0,0	0	0,0	0	0,0	0	0,0
3	Mcal. José F. Estigarribia	1.721	7.613	1.503	87,3	6.917	90,9	218	12,7	696	9,1	193	11,2	650	8,5	24	1,4	42	0,6	1	0,1	4	0,1	0	0,0	0	0,0
4	Cañada del Ybyray	424	1.837	370	87,3	1.653	90,0	54	12,7	184	10,0	45	10,6	160	8,7	8	1,9	23	1,3	1	0,2	1	0,1	0	0,0	0	0,0
5	Villa Morra	985	4.009	859	87,2	3.576	89,2	126	12,8	433	10,8	111	11,3	405	10,1	14	1,4	26	0,7	1	0,1	2	0,1	0	0,0	0	0,0
6	Recoleta	2.252	9.254	1.963	87,2	8.394	90,7	289	12,8	860	9,3	263	11,7	796	8,6	24	1,1	55	0,6	1	0,0	8	0,1	1	0,0	1	0,0
7	Las Mercedes	1.290	4.717	1.118	86,7	4.310	91,4	172	13,3	407	8,6	164	12,7	397	8,4	7	0,5	9	0,2	1	0,1	1	0,0	0	0,0	0	0,0
8	Mcal. Francisco S. López	1.242	5.024	1.076	86,6	4.593	91,4	166	13,4	431	8,6	154	12,4	412	8,2	12	1,0	19	0,4	0	0,0	0	0,0	0	0,0	0	0,0
9	San Cristóbal	1.549	6.568	1.340	86,5	5.919	90,1	209	13,5	649	9,9	190	12,3	606	9,2	16	1,0	39	0,6	3	0,2	4	0,1	0	0,0	0	0,0
10	Las Carmelitas	1.310	5.579	1.130	86,3	4.981	89,3	180	13,7	598	10,7	155	11,8	508	9,1	21	1,6	85	1,5	4	0,3	5	0,1	0	0,0	0	0,0
11	San Roque	1.906	6.033	1.638	85,9	5.326	88,3	268	14,1	707	11,7	254	13,3	688	11,4	14	0,7	19	0,3	0	0,0	0	0,0	0	0,0	0	0,0
12	Manorá	443	1.898	380	85,8	1.676	88,3	63	14,2	222	11,7	56	12,6	203	10,7	6	1,4	17	0,9	1	0,2	2	0,1	0	0,0	0	0,0
13	Mburicaó	1.822	7.392	1.558	85,5	6.649	89,9	264	14,5	743	10,1	245	13,5	693	9,4	16	0,9	46	0,6	3	0,2	4	0,1	0	0,0	0	0,0
14	Gral. José E. Díaz	1.683	5.867	1.428	84,8	5.198	88,6	255	15,2	669	11,4	240	14,3	639	10,9	14	0,8	29	0,5	1	0,1	1	0,0	0	0,0	0	0,0
15	Tembetary	824	3.355	698	84,7	2.966	88,4	126	15,3	389	11,6	116	14,1	359	10,7	7	0,9	23	0,7	3	0,4	7	0,2	0	0,0	0	0,0
16	Virgen del Huerto	1.114	4.706	939	84,3	4.138	87,9	175	15,7	568	12,1	161	14,5	530	11,3	13	1,2	37	0,8	1	0,1	1	0,0	0	0,0	0	0,0
17	Ycuá Satí	1.532	6.574	1.286	83,9	5.712	86,9	246	16,1	862	13,1	216	14,1	741	11,3	21	1,4	105	1,6	8	0,5	15	0,2	1	0,1	1	0,0
18	Los Laureles	844	3.517	708	83,9	3.123	88,8	136	16,1	394	11,2	124	14,7	363	10,3	11	1,3	29	0,8	1	0,1	2	0,1	0	0,0	0	0,0
19	Madame Elisa Alicia Lynch	1.871	8.567	1.551	82,9	7.312	85,4	320	17,1	1.255	14,6	270	14,4	1.134	13,2	45	2,4	111	1,3	5	0,3	10	0,1	0	0,0	0	0,0
20	San Jorge	1.098	4.797	909	82,8	4.073	84,9	189	17,2	724	15,1	164	14,9	647	13,5	20	1,8	68	1,4	5	0,5	9	0,2	0	0,0	0	0,0
21	Pinozá	1.737	6.561	1.423	81,9	5.535	84,4	314	18,1	1.026	15,6	277	16,0	946	14,4	33	1,9	76	1,2	4	0,2	4	0,1	0	0,0	0	0,0
22	Nazareth	1.722	7.080	1.410	81,9	6.045	85,4	312	18,1	1.035	14,6	277	16,1	969	13,7	34	2,0	65	0,9	1	0,1	1	0,0	0	0,0	0	0,0
23	Luis Alberto de Herrera	1.193	5.143	965	80,9	4.331	84,2	228	19,1	812	15,8	194	16,3	699	13,6	34	2,9	113	2,2	0	0,0	0	0,0	0	0,0	0	0,0
24	Pirizal	883	3.891	714	80,9	3.252	83,6	169	19,1	639	16,4	145	16,4	580	14,9	22	2,5	55	1,4	2	0,2	4	0,1	0	0,0	0	0,0
25	Vista Alegre	3.054	12.569	2.469	80,8	10.588	84,2	585	19,2	1.981	15,8	507	16,6	1.793	14,3	71	2,3	174	1,4	6	0,2	11	0,1	1	0,0	3	0,0
26	Mburucuyá	1.835	8.342	1.476	80,4	7.005	84,0	359	19,6	1.337	16,0	303	16,5	1.164	14,0	53	2,9	169	2,0	3	0,2	4	0,1	0	0,0	0	0,0
27	Hipódromo	1.903	8.212	1.515	79,6	6.694	81,5	388	20,4	1.518	18,5	322	16,9	1.318	16,1	55	2,9	187	2,3	11	0,6	13	0,2	0	0,0	0	0,0
28	Panambí Retá	603	2.386	480	79,6	1.946	81,6	123	20,4	440	18,4	111	18,4	409	17,1	10	1,7	29	1,2	2	0,3	2	0,1	0	0,0	0	0,0
29	San Antonio	2.439	9.470	1.936	79,4	7.760	81,9	503	20,6	1.710	18,1	443	18,2	1.573	16,6	53	2,2	121	1,3	5	0,2	13	0,1	2	0,1	3	0,0
30	Ciudad Nueva	2.367	8.342	1.878	79,3	6.892	82,6	489	20,7	1.450	17,4	434	18,3	1.318	15,8	47	2,0	119	1,4	8	0,3	13	0,2	0	0,0	0	0,0
31	Sajonia	3.458	14.393	2.741	79,3	11.653	81,0	717	20,7	2.740	19,0	609	17,6	2.373	16,5	86	2,5	301	2,1	18	0,5	51	0,4	4	0,1	15	0,1
32	La Catedral	972	3.005	765	78,7	2.388	79,5	207	21,3	617	20,5	163	16,8	478	15,9	32	3,3	98	3,3	10	1,0	37	1,2	2	0,2	4	0,1
33	Itay	689	3.054	537	77,9	2.350	76,9	152	22,1	704	23,1	118	17,1	548	17,9	27	3,9	145	4,8	7	1,0	11	0,4	0	0,0	0	0,0
34	San Vicente	3.598	15.378	2.800	77,8	12.387	80,6	798	22,2	2.991	19,4	669	18,6	2.591	16,9	112	3,1	373	2,4	17	0,5	27	0,2	0	0,0	0	0,0
35	Tte. Silvio Pettirossi	3.034	11.240	2.358	77,7	9.007	80,1	676	22,3	2.233	19,9	604	19,9	2.055	18,3	64	2,1	165	1,5	8	0,3	13	0,1	0	0,0	0	0,0
36	Gral. Bernardino Caballero	1.691	7.138	1.310	77,5	5.618	78,7	381	22,5	1.520	21,3	315	18,6	1.348	18,9	58	3,4	157	2,2	7	0,4	14	0,2	1	0,1	1	0,0
37	Santísima Trinidad	1.053	4.439	809	76,8	3.537	79,7	244	23,2	902	20,3	194	18,4	743	16,7	40	3,8	143	3,2	9	0,9	15	0,3	1	0,1	1	0,0
38	Tacumbú	3.324	13.340	2.539	76,4	10.471	78,5	785	23,6	2.869	21,5	657	19,8	2.479	18,6	107	3,2	344	2,6	18	0,5	42	0,3	3	0,1	4	0,0
39	Salvador del Mundo	861	3.883	655	76,1	3.006	77,4	206	23,9	877	22,6	171	19,9	724	18,7	30	3,5	138	3,6	5	0,6	15	0,4	0	0,0	0	0,0
40	Obrero	4.559	19.654	3.427	75,2	15.302	77,9	1.132	24,8	4.352	22,1	951	20,9	3.790	19,3	153	3,4	508	2,6	28	0,6	54	0,3	0	0,0	0	0,0
41	Villa Aurelia	2.260	9.810	1.698	75,1	7.633	77,8	562	24,9	2.177	22,2	449	19,9	1.754	17,9	99	4,4	387	3,9	13	0,6	35	0,4	1	0,0	1	0,0
42	La Encarnación	1.442	4.490	1.080	74,9	3.376	75,2	362	25,1	1.114	24,8	268	18,6	807	18,0	74	5,1	260	5,8	18	1,3	45	1,0	2	0,1	2	0,0
43	Dr. Gaspar Rodríguez de Francia	2.511	9.843	1.858	74,0	7.501	76,2	653	26,0	2.342	23,8	529	21,1	1.978	20,1	103	4,1	310	3,2	20	0,8	51	0,5	1	0,0	3	0,0
44	Bella Vista	1.277	5.724	938	73,5	4.389	76,7	339	26,5	1.335	23,3	282	22,1	1.132	19,8	48	3,8	187	3,3	9	0,7	16	0,3	0	0,0	0	0,0
45	San Pablo	4.973	21.739	3.644	73,3	16.459	75,7	1.329	26,7	5.280	24,3	1.095	22,0	4.605	21,2	208	4,2	620	2,9	23	0,5	50	0,2	3	0,1	5	0,0
46	Loma Pytá	1.258	5.725	918	73,0	4.294	75,0	340	27,0	1.431	25,0	283	22,5	1.209	21,1	49	3,9	211	3,7	8	0,6	11	0,2	0	0,0	0	0,0
47	Republicano	1.838	8.407	1.340	72,9	6.401	76,1	498	27,1	2.006	23,9	405	22,0	1.713	20,4	75	4,1	244	2,9	17	0,9	46	0,6	1	0,1	3	0,0
48	Mbocayaty	1.417	6.468	1.016	71,7	4.826	74,6	401	28,3	1.642	25,4	320	22,6	1.337	20,7	67	4,7	279	4,3	13	0,9	23	0,4	1	0,1	3	0,1
49	Terminal	978	4.305	699	71,5	3.110	72,2	279	28,5	1.195	27,8	213	21,8	951	22,1	58	5,9	231	5,4	8	0,8	13	0,3	0	0,0	0	0,0
50	Jara	3.174	13.535	2.251	70,9	9.938	73,4	923	29,1	3.597	26,6	672	21,2	2.657	19,6	202	6,4	801	5,9	41	1,3	124	0,9	8	0,3	15	0,1
51	Panambí Verá	589	2.443	417	70,8	1.774	72,6	172	29,2	669	27,4	142	24,1	529	21,7	25	4,2	119	4,9	5	0,9	21	0,9	0	0,0	0	0,0
52	Virgen de la Asunción	2.168	9.885	1.516	69,9	7.123	72,1	652	30,1	2.762	27,9	483	22,3	2.230	22,6	132	6,1	432	4,4	28	1,3	83	0,8	9	0,4	17	0,2
53	San Blás	824	3.651	569	69,1	2.572	70,4	255	30,9	1.079	29,6	206	25,0	898	24,6	40	4,9	169	4,6	8	1,0	11	0,3	1	0,1	1	0,0
54	Santa María	1.004	4.584	674	67,1	3.145	68,6	330	32,9	1.439	31,4	258	25,7	1.187	25,9	57	5,7	226	4,9	14	1,4	25	0,6	1	0,1	1	0,0
55	Itá Pytá Punta	940	4.225	617	65,6	2.888	68,4	323	34,4	1.337	31,6	257	27,3	1.135	26,9	51	5,4	177	4,2	15	1,6	25	0,6	0	0,0	0	0,0
56	Dr. Roberto L. Petit	4.238	20.144	2.702	63,8	13.237	65,7	1.536	36,2	6.907	34,3	1.130	26,7	5.510	27,4	330	7,8	1.221	6,1	70	1,7	164	0,8	6	0,1	12	0,1
57	Zeballos Cué	3.965	18.134	2.461	62,1	11.561	63,8	1.504	37,9	6.573	36,2	1.021	25,8	4.679	25,8	370	9,3	1.603	8,8	101	2,6	273	1,5	12	0,3	18	0,1
58	Santa Ana	1.205	5.535	728	60,4	3.343	60,4	477	39,6	2.192	39,6	286	23,7	1.361	24,6	142	11,8	708	12,8	43	3,6	111	2,0	6	0,5	12	0,2
59	Virgen de Fátima	1.338	6.044	757	56,6	3.508	58,0	581	43,4	2.536	42,0	393	29,4	1.822	30,2	148	11,1	610	10,1	35	2,6	97	1,6	5	0,4	7	0,1
60	Botánico	2.079	9.982	1.116	53,7	5.534	55,4	963	46,3	4.448	44,6	648	31,2	3.092	31,0	230	11,1	1.090	10,9	72	3,5	243	2,4	13	0,6	23	0,2
61	Itá Enramada	1.027	4.804	549	53,5	2.594	54,0	478	46,5	2.210	46,0	305	29,7	1.415	29,5	117	11,4	614	12,8	47	4,6	166	3,5	9	0,9	15	0,3
62	Ricardo Brugada	2.490	10.454	1.322	53,1	5.781	55,3	1.168	46,9	4.673	44,7	847	34,0	3.632	34,7	259	10,4	909	8,7	59	2,4	127	1,2	3	0,1	5	0,1
63	San Felipe	1.324	5.394	596	45,0	2.322	43,0	728	55,0	3.072	57,0	455	34,4	1.958	36,3	210	15,9	957	17,7	55	4,2	145	2,7	8	0,6	12	0,2
64	Tablada Nueva	1.376	6.476	611	44,4	3.003	46,4	765	55,6	3.473	53,6	457	33,2	2.200	34,0	237	17,2	1.084	16,7	61	4,4	172	2,7	10	0,7	17	0,3
65	Santa Rosa	2.320	10.726	964	41,6	4.450	41,5	1.356	58,4	6.276	58,5	765	33,0	3.832	35,7	436	18,8	1.968	18,4	132	5,7	435	4,1	23	1,0	41	0,4
66	Bañado Tacumbú	1.702	8.012	657	38,6	3.165	39,5	1.045	61,4	4.847	60,5	623	36,6	3.136	39,1	325	19,1	1.434	17,9	79	4,6	249	3,1	18	1,1	28	0,4
67	Bañado Santa Ana	1.730	8.374	508	29,4	2.564	30,6	1.222	70,6	5.810	69,4	630	36,4	3.291	39,3	434	25,1	2.117	25,3	140	8,1	376	4,5	18	1,0	26	0,3
68	Banco San Miguel	231	953	45	19,5	148	15,5	186	80,5	805	84,5	89	38,5	399	41,9	65	28,1	337	35,4	29	12,6	63	6,6	3	1,3	6	0,6

Fuente: DGEEC. Censo Nacional de Población y Viviendas, 2002.
(*) Posición con relación a los 68 barrios de Asunción. / Ordenado en función al % de hogares con al menos una NBI.

Asunción: Hogares con al menos una NBI por barrio, 2002.

La clasificación de los barrios de Asunción según el porcentaje de hogares con al menos una NBI puede observarse en el Mapa 25 y el Cuadro 29. Están afectados 31.731 hogares, lo que representa el 27,1% del total. Con relación a la cifra del país urbano sobre hogares con alguna carencia, Asunción es inferior en 17,1 puntos porcentuales.

Las proporciones de hogares asuncenos con carencia se distribuyen en un intervalo de 67,9 puntos porcentuales. Santo Domingo, con 12,6%, establece el límite inferior, y Banco San Miguel, con más del 80%, constituye el superior.

El 35,2% de los hogares con carencia pertenece a los 39 barrios de los estratos I y II, mientras que el 48,1% se halla en los 23 barrios de los estratos III y IV. Seis barrios muestran las mayores cifras de carencia (en el estrato V), y presentan porcentajes superiores o iguales al 55%, concentrando a 16,7% de los hogares con al menos una NBI.

La mitad de los hogares carenciados (50,1%) presentan proporciones de al menos una NBI inferiores a Asunción.

Gráfico 32. Asunción: Porcentaje de hogares con al menos una NBI por barrio, 2002.

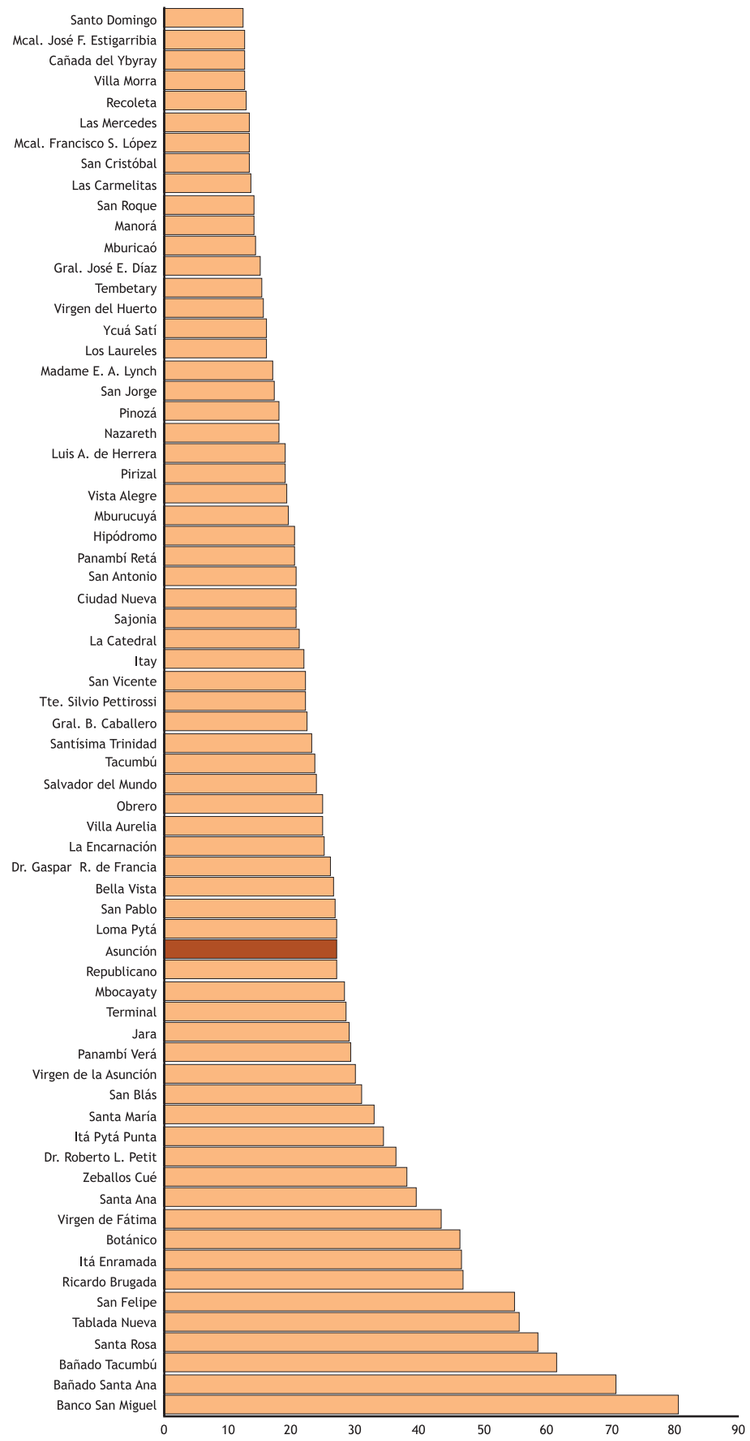

Asunción: Hogares con al menos una NBI por barrio, 2002.

Cuadro 29

Ubicación (*)	Barrio	Total		Hogares con al menos una NBI		Población con al menos una NBI	
		Hogares	Población	Absoluto	%	Absoluto	%
	Total Asunción	**117.204**	**497.262**	**31.731**	**27,1**	**126.020**	**25,3**
1	Ñu Guazú	4	16	0	0,0	0	0,0
2	Santo Domingo	637	2.553	80	12,6	249	9,8
3	Mcal. José F. Estigarribia	1.721	7.613	218	12,7	696	9,1
4	Cañada del Ybyray	424	1.837	54	12,7	184	10,0
5	Villa Morra	985	4.009	126	12,8	433	10,8
6	Recoleta	2.252	9.254	289	12,8	860	9,3
7	Las Mercedes	1.290	4.717	172	13,3	407	8,6
8	Mcal. Francisco S. López	1.242	5.024	166	13,4	431	8,6
9	San Cristóbal	1.549	6.568	209	13,5	649	9,9
10	Las Carmelitas	1.310	5.579	180	13,7	598	10,7
11	San Roque	1.906	6.033	268	14,1	707	11,7
12	Manorá	443	1.898	63	14,2	222	11,7
13	Mburicaó	1.822	7.392	264	14,5	743	10,1
14	Gral. José E. Díaz	1.683	5.867	255	15,2	669	11,4
15	Tembetary	824	3.355	126	15,3	389	11,6
16	Virgen del Huerto	1.114	4.706	175	15,7	568	12,1
17	Ycuá Satí	1.532	6.574	246	16,1	862	13,1
18	Los Laureles	844	3.517	136	16,1	394	11,2
19	Madame Elisa Alicia Lynch	1.871	8.567	320	17,1	1.255	14,7
20	San Jorge	1.098	4.797	189	17,2	724	15,1
21	Pinozá	1.737	6.561	314	18,1	1.026	15,6
22	Nazareth	1.722	7.080	312	18,1	1.035	14,6
23	Luis Alberto de Herrera	1.193	5.143	228	19,1	812	15,8
24	Pirizal	883	3.891	169	19,1	639	16,4
25	Vista Alegre	3.054	12.569	585	19,2	1.981	15,8
26	Mburucuyá	1.835	8.342	359	19,6	1.337	16,0
27	Hipódromo	1.903	8.212	388	20,4	1.518	18,5
28	Panambí Retá	603	2.386	123	20,4	440	18,4
29	San Antonio	2.439	9.470	503	20,6	1.710	18,1
30	Ciudad Nueva	2.367	8.342	489	20,7	1.450	17,4
31	Sajonia	3.458	14.393	717	20,7	2.740	19,0
32	La Catedral	972	3.005	207	21,3	617	20,5
33	Itay	689	3.054	152	22,1	704	23,1
34	San Vicente	3.598	15.378	798	22,2	2.991	19,5
35	Tte. Silvio Pettirossi	3.034	11.240	676	22,3	2.233	19,9
36	Gral. Bernardino Caballero	1.691	7.138	381	22,5	1.520	21,3
37	Santísima Trinidad	1.053	4.439	244	23,2	902	20,3
38	Tacumbú	3.324	13.340	785	23,6	2.869	21,5
39	Salvador del Mundo	861	3.883	206	23,9	877	22,6
40	Obrero	4.559	19.654	1.132	24,8	4.352	22,1
41	Villa Aurelia	2.260	9.810	562	24,9	2.177	22,2
42	La Encarnación	1.442	4.490	362	25,1	1.114	24,8
43	Dr. Gaspar Rodríguez de Francia	2.511	9.843	653	26,0	2.342	23,8
44	Bella Vista	1.277	5.724	339	26,6	1.335	23,3
45	San Pablo	4.973	21.739	1.329	26,7	5.280	24,3
46	Loma Pytá	1.258	5.725	340	27,0	1.431	25,0
47	Republicano	1.838	8.407	498	27,1	2.006	23,9
48	Mbocayaty	1.417	6.468	401	28,3	1.642	25,4
49	Terminal	978	4.305	279	28,5	1.195	27,8
50	Jara	3.174	13.535	923	29,1	3.597	26,6
51	Panambí Verá	589	2.443	172	29,2	669	27,4
52	Virgen de la Asunción	2.168	9.885	652	30,1	2.762	27,9
53	San Blás	824	3.651	255	31,0	1.079	29,6
54	Santa María	1.004	4.584	330	32,9	1.439	31,4
55	Itá Pytá Punta	940	4.225	323	34,4	1.337	31,6
56	Dr. Roberto L. Petit	4.238	20.144	1.536	36,2	6.907	34,3
57	Zeballos Cué	3.965	18.134	1.504	37,9	6.573	36,3
58	Santa Ana	1.205	5.535	477	39,6	2.192	39,6
59	Virgen de Fátima	1.338	6.044	581	43,4	2.536	42,0
60	Botánico	2.079	9.982	963	46,3	4.448	44,6
61	Itá Enramada	1.027	4.804	478	46,5	2.210	46,0
62	Ricardo Brugada	2.490	10.454	1.168	46,9	4.673	44,7
63	San Felipe	1.324	5.394	728	55,0	3.072	57,0
64	Tablada Nueva	1.376	6.476	765	55,6	3.473	53,6
65	Santa Rosa	2.320	10.726	1.356	58,5	6.276	58,5
66	Bañado Tacumbú	1.702	8.012	1.045	61,4	4.847	60,5
67	Bañado Santa Ana	1.730	8.374	1.222	70,6	5.810	69,4
68	Banco San Miguel	231	953	186	80,5	805	84,5

Fuente: DGEEC. Censo Nacional de Población y Viviendas, 2002.
(*) Posición con relación a los 68 barrios de Asunción. / Ordenado en función al % de hogares con NBI.

Mapa 25

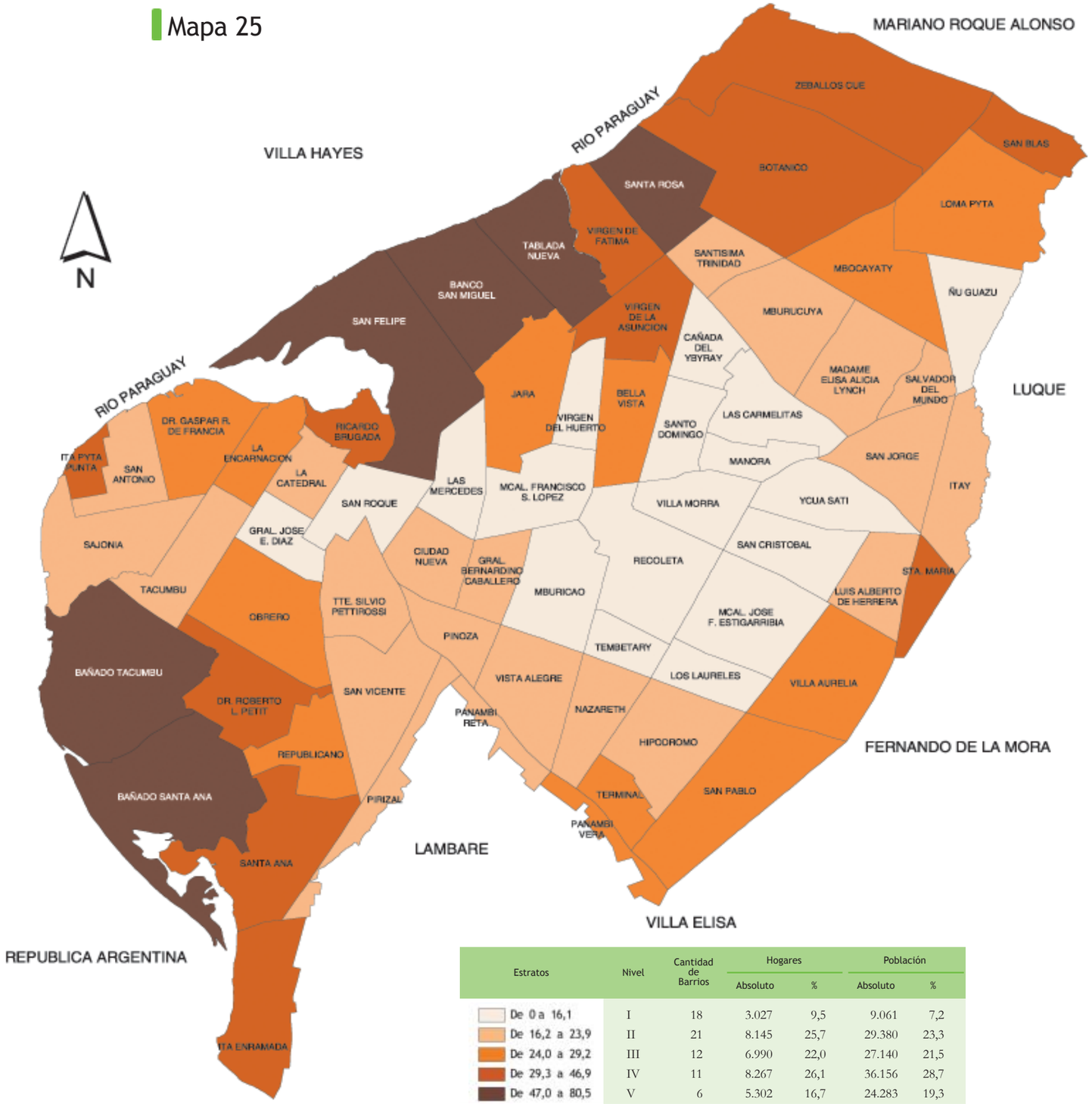

Estratos	Nivel	Cantidad de Barrios	Hogares		Población	
			Absoluto	%	Absoluto	%
De 0 a 16,1	I	18	3.027	9,5	9.061	7,2
De 16,2 a 23,9	II	21	8.145	25,7	29.380	23,3
De 24,0 a 29,2	III	12	6.990	22,0	27.140	21,5
De 29,3 a 46,9	IV	11	8.267	26,1	36.156	28,7
De 47,0 a 80,5	V	6	5.302	16,7	24.283	19,3
	TOTAL	**68**	**31.731**	**100,0**	**126.020**	**100,0**

CUADRO 30. Asunción: Principales indicadores socio-demográficos según barrio, 2002.

Barrio	Indicadores socio-demográficos																							
	1	2	3	4	5	6	7	8	9	10	11	12	13	14	15	16	17	18	19	20	21	22	23	24
	Absoluto	%	Promedio	%	%	%	%	%	%	%	%	%	%	%	%	Absoluto	%	%	%	%	%	%	%	%
Total Asunción	**512.112**	**26,9**	**1,8**	**3,2**	**95,7**	**70,8**	**1,2**	**16,2**	**78,1**	**1,0**	**53,9**	**5,8**	**24,5**	**1,0**	**12,9**	**114.954**	**99,5**	**96,4**	**88,0**	**14,8**	**25,7**	**10,4**	**66,5**	**28,2**
Banco San Miguel	953	39,9	2,8	11,0	90,8	26,9	6,7	30,5	60,3	2,8	41,0	0,3	39,7	1,0	16,2	228	95,6	91,2	2,2	71,5	60,1	33,3	0,4	51,3
Bañado Santa Ana	8.374	42,7	2,8	9,0	91,2	30,6	1,2	25,8	69,4	1,0	32,3	3,1	50,7	1,2	10,6	1.704	98,9	94,8	12,1	68,5	46,5	35,1	2,1	62,3
Bañado Tacumbú	10.958	30,0	2,6	6,0	92,3	44,2	2,8	18,3	75,7	0,4	53,6	1,1	30,8	0,6	11,8	1.691	99,4	96,9	12,8	55,0	47,2	32,8	3,1	72,1
Bella Vista	6.657	25,6	1,6	2,6	94,6	62,7	1,0	18,6	75,5	0,5	58,4	4,6	22,0	0,9	11,9	1.208	99,5	97,2	88,6	14,2	21,3	9,2	70,1	15,3
Botánico	9.982	36,9	2,3	4,9	94,7	55,6	2,0	24,4	68,4	0,7	54,3	2,4	29,1	0,7	10,6	2.040	98,2	97,8	72,2	34,8	30,3	22,3	36,4	48,6
Cañada del Ybyray	3.166	34,0	2,0	2,6	90,0	72,4	2,4	13,3	79,4	1,1	56,7	6,5	20,7	0,2	13,6	417	100,0	91,1	96,9	5,5	16,8	3,4	87,3	11,8
Ciudad Nueva	8.584	19,8	1,4	2,7	96,4	78,9	1,1	12,2	82,0	1,1	51,4	6,9	25,9	1,3	12,9	2.339	99,9	99,0	99,6	3,7	27,2	4,7	92,0	7,6
Dr. Gaspar Rodríguez de Francia	10.925	26,3	1,7	3,5	97,0	74,2	1,0	13,2	81,3	0,5	58,4	3,4	24,7	0,8	10,9	2.481	99,4	98,1	97,1	9,9	32,2	10,2	91,7	6,8
Dr. Roberto L. Petit	20.201	30,6	2,1	4,3	94,6	60,8	0,3	21,1	72,8	0,3	54,1	2,7	29,1	1,0	9,9	4.148	99,4	95,7	76,7	30,5	24,8	15,7	54,8	36,5
Gral. Bernardino Caballero	8.128	23,8	1,8	3,1	96,2	72,7	1,5	15,6	79,6	0,7	54,6	5,8	25,4	1,0	11,7	1.653	99,8	99,2	99,3	10,3	24,3	8,8	95,3	4,0
Gral. José E. Díaz	6.068	19,7	1,4	1,7	97,1	85,0	0,7	11,8	83,3	0,5	53,8	6,9	23,8	1,1	12,7	1.664	100,0	99,6	99,5	1,8	25,4	2,7	97,1	2,9
Hipódromo	8.348	24,8	1,6	2,2	96,0	75,8	2,0	13,7	79,8	1,9	59,7	4,7	21,9	1,1	10,9	1.865	99,9	97,7	97,6	8,8	23,0	8,3	18,0	81,2
Itá Enramada	4.845	34,7	2,1	4,3	92,4	58,5	5,2	21,0	68,9	1,7	48,8	4,8	28,4	0,9	15,0	1.015	97,7	85,5	54,5	28,1	32,4	20,4	12,9	73,8
Itá Pytá Punta	4.225	27,7	1,9	4,1	96,1	65,7	1,5	19,0	73,4	0,5	59,4	3,1	23,5	0,6	10,3	898	99,3	97,9	89,9	21,5	28,5	13,0	70,4	16,8
Itay	3.054	27,6	1,8	2,3	95,9	76,2	0,9	20,2	74,9	0,9	55,4	6,9	22,0	0,7	12,9	686	99,1	92,0	88,5	11,4	18,4	8,6	69,2	22,7
Jara	13.554	26,1	1,8	3,4	96,3	69,3	0,9	18,9	74,8	0,8	56,0	4,6	23,2	0,8	12,7	3.120	99,3	98,0	83,7	15,4	25,6	11,0	74,9	19,2
La Catedral	3.676	22,7	1,3	2,6	96,6	82,5	2,1	9,9	85,1	1,4	56,6	9,3	20,2	1,3	11,4	967	99,5	97,5	95,4	5,2	39,4	6,5	90,6	4,7
La Encarnación	4.928	21,4	1,5	2,8	93,2	77,0	0,7	11,2	83,1	0,6	53,3	8,0	25,0	1,7	9,8	1.434	99,5	97,9	96,7	8,9	42,7	8,0	82,1	9,3
Las Carmelitas	5.604	22,5	1,5	2,0	97,8	80,2	1,9	11,9	83,1	1,9	50,6	11,3	16,8	1,0	19,3	1.293	99,9	93,2	98,4	5,0	15,2	3,2	92,6	7,1
Las Mercedes	4.827	19,9	1,5	1,8	98,5	83,2	3,3	9,2	83,9	3,2	46,0	13,0	17,9	0,8	21,2	1.279	99,9	98,6	99,1	1,6	18,3	2,3	96,6	3,4
Loma Pytá	6.231	29,1	1,9	3,9	97,4	71,5	1,0	16,7	77,8	1,0	63,7	2,2	20,8	0,8	10,1	1.237	99,5	97,4	88,7	12,6	19,2	10,2	63,1	35,7
Los Laureles	3.517	21,2	1,5	1,9	97,6	80,0	1,7	11,8	82,4	1,7	50,4	10,6	20,3	1,3	15,8	840	100,0	97,9	99,0	3,8	20,0	3,8	91,2	8,7
Luis Alberto de Herrera	5.149	25,6	1,6	2,3	97,4	76,4	1,1	15,3	79,6	1,0	53,0	6,9	22,7	1,5	13,9	1.175	99,9	92,7	98,1	5,9	19,1	6,2	68,6	30,0
Madame Elisa Alicia Lynch	8.589	25,3	1,6	2,1	97,7	77,6	2,2	14,1	79,8	2,1	51,9	9,2	19,9	0,6	17,2	1.855	99,9	92,8	98,5	5,8	14,3	5,0	54,6	44,6
Manorá	1.898	22,6	1,6	1,9	98,1	81,8	2,5	10,2	84,8	2,5	39,1	15,6	18,3	0,5	25,7	436	99,8	98,2	99,3	4,1	13,8	3,9	91,3	8,5
Mbocayaty	6.512	28,8	1,9	3,0	97,7	70,6	1,0	18,8	75,4	1,0	57,6	4,3	23,5	0,6	11,6	1.381	99,1	95,4	90,9	14,1	20,1	10,9	45,1	53,4
Mburicaó	7.691	21,6	1,5	1,6	97,3	83,0	1,6	10,9	83,8	1,5	50,5	9,6	20,3	1,3	17,2	1.800	99,9	97,7	99,3	3,1	16,9	2,8	93,4	6,4
Mburucuyá	8.377	27,2	1,6	2,3	96,5	77,4	1,4	15,1	78,6	1,3	53,9	6,9	20,7	0,9	16,2	1.806	99,8	94,0	97,1	6,3	15,0	5,4	87,2	12,0
Mcal. Francisco S. López	5.025	18,6	1,6	1,4	97,4	81,8	2,7	10,5	84,2	2,7	41,2	13,3	19,5	1,7	23,4	1.225	99,9	97,5	99,3	1,1	14,2	1,6	95,3	4,4
Mcal. José F. Estigarribia	7.711	22,7	1,6	1,7	97,7	79,7	2,0	12,9	81,0	2,0	45,0	11,7	20,2	0,8	21,0	1.699	99,9	95,8	98,9	3,5	14,1	2,8	92,9	6,7
Nazareth	7.133	23,7	1,6	2,5	97,1	77,6	0,8	14,2	80,1	0,8	59,3	5,2	22,0	1,1	10,6	1.681	99,9	97,6	99,0	6,2	24,6	5,6	64,5	35,3
Ñu Guazú	16	37,5	1,6	0,0	100,0	70,0	0,0	16,7	66,7	0,0	83,3	0,0	0,0	0,0	16,7	4	100,0	100,0	0,0	25,0	0,0	0,0	0,0	75,0
Obrero	19.823	25,7	1,7	2,8	94,9	73,6	0,6	14,8	79,4	0,6	56,7	4,3	25,1	0,9	10,6	4.426	99,8	98,8	93,3	12,1	23,4	9,3	85,6	10,8
Panambí Retá	2.386	24,5	1,6	2,7	97,2	76,5	0,3	14,6	81,5	0,2	54,2	7,7	24,5	1,7	10,8	593	99,8	98,3	98,1	8,6	25,0	6,9	36,8	62,6
Panambí Verá	2.591	24,8	1,7	3,8	96,2	67,9	0,7	14,7	80,3	0,5	55,8	5,4	27,3	1,2	8,7	570	100,0	91,1	95,8	11,9	33,3	11,2	6,3	92,6
Pinozá	6.621	23,2	1,5	2,6	95,9	77,4	1,0	13,7	81,5	1,0	53,7	6,1	25,3	1,2	12,2	1.694	99,9	99,3	99,7	5,7	27,3	5,1	90,4	9,2
Pirizal	4.022	25,5	1,5	2,6	96,1	76,5	0,8	15,2	80,5	0,8	53,1	8,6	22,0	1,7	12,9	873	99,9	98,9	96,1	6,5	17,5	5,8	40,8	57,7
Recoleta	10.230	20,8	1,5	1,9	97,3	80,3	2,0	10,6	82,9	2,0	51,6	9,0	19,2	1,2	17,6	2.212	100,0	97,2	99,0	3,0	17,9	2,9	92,2	7,7
Republicano	8.429	27,4	1,8	3,3	95,8	70,8	0,5	18,0	77,0	0,5	54,4	5,6	24,7	0,9	12,6	1.799	99,8	96,2	93,2	15,9	20,5	10,5	76,8	22,1
Ricardo Brugada	10.455	33,2	2,3	6,5	92,2	50,3	0,9	18,5	75,0	0,3	49,1	1,6	37,3	0,8	8,5	2.459	99,1	97,7	64,2	32,7	38,4	20,1	61,2	19,9
Sajonia	14.873	24,0	1,7	2,3	97,4	77,3	0,7	12,4	81,4	0,6	56,8	5,1	22,9	1,3	11,6	3.388	99,9	98,5	94,9	9,0	22,3	7,3	85,0	13,3
Salvador del Mundo	3.883	26,8	1,9	2,5	96,9	70,4	0,8	19,8	73,1	0,8	56,9	4,2	23,6	1,1	11,5	827	99,9	88,5	96,7	10,4	22,6	8,7	46,8	51,8
San Antonio	9.544	25,1	1,6	2,5	96,7	78,1	0,4	12,7	82,0	0,4	60,7	4,6	21,2	1,0	10,5	2.371	99,9	99,5	99,1	7,8	27,2	6,9	96,1	3,5
San Blás	3.651	32,3	1,9	3,0	98,1	68,0	0,5	22,1	73,9	0,5	62,3	2,0	21,2	0,8	10,6	803	99,8	88,2	78,7	16,9	24,7	12,7	65,3	33,3
San Cristóbal	6.618	22,6	1,6	1,4	97,4	82,4	2,1	11,9	82,3	2,1	48,5	9,3	21,3	1,0	18,2	1.520	99,9	97,4	99,6	2,6	14,3	3,2	90,4	9,5
San Felipe	5.679	34,6	2,4	5,0	93,3	49,6	2,9	18,7	74,1	1,8	50,4	3,8	26,6	0,8	15,8	1.311	99,6	96,9	42,7	35,1	50,8	26,3	42,3	26,2
San Jorge	4.844	26,0	1,6	1,7	97,5	75,8	2,2	15,1	78,0	2,1	53,3	7,4	20,1	1,0	16,8	1.075	99,7	92,6	97,9	6,8	16,8	5,6	64,0	33,1
San Pablo	21.787	26,6	1,8	2,9	96,1	68,2	0,7	17,0	77,7	0,7	54,7	4,7	26,1	1,7	10,6	4.879	99,6	93,5	98,4	16,3	25,6	9,6	6,2	92,7
San Roque	6.355	19,6	1,3	1,3	97,1	85,8	1,3	9,6	85,0	1,3	52,8	9,8	20,7	1,2	13,9	1.889	99,8	98,0	99,7	1,4	29,4	3,2	95,7	4,1
San Vicente	15.412	25,2	1,7	3,0	97,0	76,2	0,8	15,4	79,0	0,8	51,6	6,7	26,7	1,0	12,3	3.543	99,8	96,8	97,7	8,6	22,1	7,7	85,1	14,0
Santa Ana	5.775	32,2	2,0	3,5	93,7	63,1	1,5	20,1	73,9	1,3	45,8	5,1	29,5	1,8	15,8	1.184	98,0	96,5	57,7	28,1	30,2	18,8	35,2	50,3
Santa María	4.591	30,1	1,9	3,5	96,3	67,2	0,4	19,8	73,8	0,4	54,5	3,6	27,1	1,3	11,1	975	99,9	91,0	97,6	18,1	25,9	13,6	71,9	26,5
Santa Rosa	10.732	38,1	2,6	7,2	92,8	45,6	1,7	28,2	66,6	1,0	50,5	2,0	31,0	1,0	13,7	2.266	97,9	96,7	69,3	45,0	42,3	29,0	34,2	44,1
Santísima Trinidad	4.515	24,6	1,8	2,7	96,4	75,2	0,9	14,1	81,7	0,9	61,1	4,4	21,4	0,7	10,4	1.015	99,8	98,0	94,8	7,6	20,7	6,8	75,2	23,1
Santo Domingo	2.559	20,2	1,5	1,7	99,1	82,1	2,6	8,9	85,7	2,6	47,0	13,1	14,0	1,1	23,7	632	99,8	98,6	98,6	1,1	13,6	2,1	94,3	5,2
Tablada Nueva	6.573	38,2	2,5	6,5	93,9	44,8	2,8	32,3	60,4	1,0	53,2	2,3	28,8	1,2	11,2	1.324	97,3	98,6	40,4	45,0	39,4	26,6	41,2	37,2
Tacumbú	13.366	25,3	1,6	2,8	95,0	75,3	0,6	14,6	79,9	0,6	57,1	4,3	24,0	0,8	11,9	3.239	99,7	98,7	95,8	8,7	23,5	7,7	90,4	6,5
Tembetary	3.515	22,0	1,6	1,7	97,5	82,2	0,9	11,5	83,0	0,9	59,5	6,6	18,6	1,1	12,6	819	99,9	95,0	99,1	3,4	19,4	4,8	93,2	6,8
Terminal	4.305	28,0	1,8	3,0	95,4	68,1	0,5	18,1	76,7	0,5	57,8	4,1	24,3	0,7	11,3	960	99,8	88,8	93,6	15,3	30,4	12,9	3,4	95,1
Tte. Silvio Pettirossi	11.380	23,8	1,5	3,0	95,4	76,4	0,4	12,0	83,6	0,4	47,5	9,3	30,1	1,6	10,0	3.004	99,9	97,6	98,8	6,4	32,5	8,3	91,6	7,9
Villa Aurelia	9.871	26,3	1,6	2,9	96,0	73,4	1,1	17,5	76,6	1,1	54,1	5,9	23,6	1,5	12,7	2.214	99,9	84,4	97,7	9,9	20,3	7,3	21,5	77,8
Villa Morra	4.114	19,3	1,5	1,2	95,2	79,4	2,3	12,2	80,6	2,1	47,5	12,3	18,3	1,2	19,3	975	99,9	97,3	99,0	2,4	17,1	3,1	93,8	5,9
Virgen de Fátima	6.064	32,7	2,3	5,1	94,3	54,6	1,4	30,4	64,4	1,2	59,0	2,7	23,9	0,9	11,0	1.302	98,7	98,1	55,2	28,6	35,0	19,5	52,5	33,6
Virgen de la Asunción	9.983	28,7	1,9	3,7	96,2	66,3	0,6	21,7	73,6	0,5	61,1	2,6	22,9	0,7	10,9	2.060	99,2	97,3	90,3	18,8	26,6	12,3	74,0	14,0
Virgen del Huerto	4.809	22,5	1,6	2,1	97,8	78,6	1,4	13,8	80,7	1,4	53,0	8,8	20,2	0,9	15,2	1.072	99,9	98,2	99,5	5,0	16,7	4,4	96,2	3,6
Vista Alegre	12.611	24,5	1,6	2,4	98,4	76,4	0,7	15,5	79,6	0,7	56,0	6,0	24,3	0,7	11,4	2.999	99,9	98,2	99,0	7,0	23,2	5,6	89,9	9,7
Ycuá Satí	6.687	23,1	1,5	1,8	96,6	78,8	1,5	11,6	83,3	1,5	51,8	7,3	22,2	0,7	16,4	1.506	100,0	94,2	99,3	3,9	17,3	4,2	91,0	8,9
Zeballos Cué	18.553	32,1	2,1	4,0	95,3	63,8	1,2	21,9	72,0	0,6	60,5	2,7	23,9	0,9	9,8	3.907	98,6	95,1	70,0	27,7	27,9	16,0	27,2	62,9

Fuente: DGEEC. Censo Nacional de Población y Viviendas, 2002.

Nº	Referencia
1	Población Total
2	Población menor a 15 años
3	Promedio de hijos por mujer
4	Analfabetos
5	Asistencia Escolar
6	Instrucción Post primaria
7	Ocupados sector primario
8	Ocupados sector secundario
9	Ocupados sector terciario
10	Ocupados en labores agropecuarias
11	Empleado/obrero
12	Patrón o empleador
13	Trabajador independiente o cuenta propia
14	Trabajador familiar no remunerado
15	Empleado doméstico
16	Total viviendas particulares con personas presentes
17	Viviendas con electricidad
18	Viviendas con agua corriente
19	Viviendas con recolección de basura
20	Viviendas que utilizan leña o carbón
21	Viviendas con un cuarto
22	Viviendas con hacinamiento
23	Baño moderno conectado a red pública
24	Baño moderno conectado a pozo ciego